Commune de Bielle

fiche n°1

Atlas de l'habitat isolé (Mars 2019)

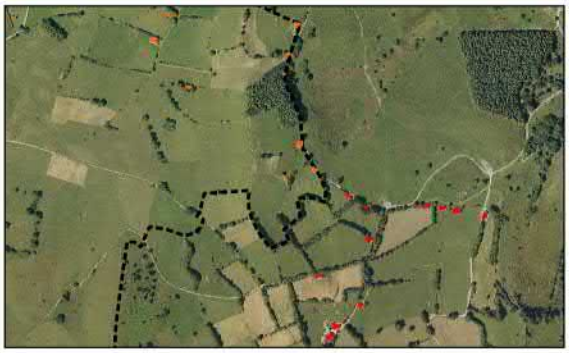

Nom :
Secteur : Bénou
Lieu-Dit : Trebesses Hourque Dugas
Parcelle : E109
Description : Grange agricole

Remarques : Toiture en ardoise et tôle
Lié à une exploitation agricole : Non

Production : Pyrénées Cartographie, ASUP, TADD
Source : IGNF©Bd Ortho - Projection : Lambert 93

Notation de l'habitat
Note globale : 25/48
Note capacité des réseaux et voiries : 0/16
Note intérêt du bâti : 15/16
Note caractéristiques du site : 10/16
Changement de destination : Non

Voirie :Pas d'accès carrossable à moins de 100 m
Eau potable : Non desservi (travaux d'extension du réseau necessaires)
Défense incendie : Pas de point d'eau conforme à moins de 2000m
Réseau électrique : Non desservi (travaux d'extension du réseau)
Situation : Bâtiment ou ensemble de bâtiments isolés
Exposition : Versant Est
Etat général : Bon état
Intérêt patrimonial : Bâtiment ancien ayant subi des transformations peu qualitatives mais pouvant être rectifiées
Surface du bâtiment : Plus de 100 m² par logement potentiel
Enjeux agricoles : Bâtiment indissociable du parcellaire sur lequel il se situe
Assainissement : Emplacement disponible supérieur à 100m², pente<15%, pas d'exutoire proche
Attractivité : Vue dégagée vers l'espace agricole ou naturel

Commune de Bielle

fiche n°2

Atlas de l'habitat isolé (Mars 2019)

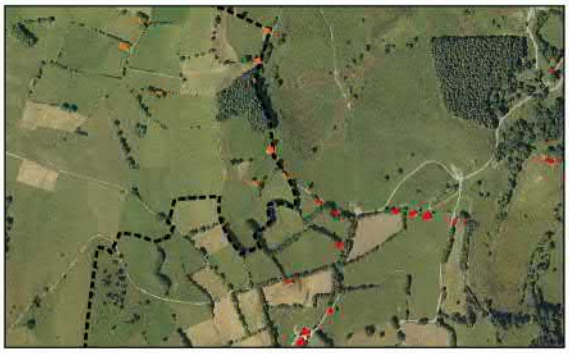

Nom :
Secteur : Bénou
Lieu-Dit : Trebesses Hourque Dugas
Parcelle : E336
Description : Ruine

Remarques :
Lié à une exploitation agricole : Non

Production : Pyrénées Cartographie, ASUP, TADD
Source : IGNF©Bd Ortho - Projection : Lambert 93

Notation de l'habitat
- Note globale : 16/48
- Note capacité des réseaux et voiries : 1/16
- Note intérêt du bâti : 5/16
- Note caractéristiques du site : 10/16

Changement de destination : Non

Voirie :Chemin privé long (>100ml)
Eau potable : Non desservi (travaux d'extension du réseau necessaires)
Défense incendie : Pas de point d'eau conforme à moins de 2000m
Réseau électrique : Non desservi (travaux d'extension du réseau)
Situation : Bâtiment ou ensemble de bâtiments isolés
Exposition : Versant Est
Etat général : Murs porteurs présents, absence de toiture
Intérêt patrimonial : Ruine
Surface du bâtiment : Aucune surface (ruine)
Enjeux agricoles : Ruine située dans l'espace agricole ou forestier
Assainissement : Emplacement disponible supérieur à 100m², pente<15%, pas d'exutoire proche
Attractivité : Vue dégagée vers l'espace agricole ou naturel

Commune de Bielle

fiche n°3

Atlas de l'habitat isolé (Mars 2019)

Nom :
Secteur : Bénou
Lieu-Dit : Trebesses Hourque Dugas
Parcelle : E106
Description : Grange agricole

Remarques : Grange aménagée ? Toiture en ardoise. Extension sur le côté couverte de tôle
Lié à une exploitation agricole : Oui

Production : Pyrénées Cartographie, ASUP, TADD
Source : IGNF©Bd Ortho - Projection : Lambert 93

Notation de l'habitat
- Note globale : 30/48
- Note capacité des réseaux et voiries : 1/16
- Note intérêt du bâti : 15/16
- Note caractéristiques du site : 14/16

Changement de destination : Non

Voirie :Chemin privé long (>100ml)
Eau potable : Non desservi (travaux d'extension du réseau necessaires)
Défense incendie : Pas de point d'eau conforme à moins de 2000m
Réseau électrique : Non desservi (travaux d'extension du réseau)
Situation : Bâtiment ou ensemble de bâtiments isolés
Exposition : Versant Est
Etat général : Bon état
Intérêt patrimonial : Bâtiment ancien ayant subi des transformations peu qualitatives mais pouvant être rectifiées
Surface du bâtiment : Plus de 100 m² par logement potentiel
Enjeux agricoles : Bâtiment qui n'est plus utilisé par l'agriculture
Assainissement : Emplacement disponible supérieur à 100m², pente<15%, pas d'exutoire proche
Attractivité : Vue dégagée vers l'espace agricole ou naturel

Commune de Bielle

fiche n°4

Atlas de l'habitat isolé (Mars 2019)

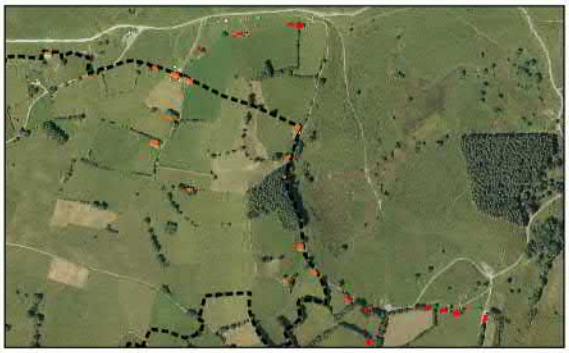

Nom :
Secteur : Bénou
Lieu-Dit : Trebesses Hourque Dugas
Parcelle : E95
Description : Ruine

Remarques : Bâtiment complètement disparu ; parcelle boisée
Lié à une exploitation agricole : Non

Production : Pyrénées Cartographie, ASUP, TADD
Source : IGNF©Bd Ortho - Projection : Lambert 93

Notation de l'habitat
Note globale : 11/48
Note capacité des réseaux et voiries : 1/16
Note intérêt du bâti : 0/16
Note caractéristiques du site : 10/16
Changement de destination : Non

Voirie :Chemin privé long (>100ml)
Eau potable : Non desservi (travaux d'extension du réseau necessaires)
Défense incendie : Pas de point d'eau conforme à moins de 2000m
Réseau électrique : Non desservi (travaux d'extension du réseau)
Situation : Ruine
Exposition : Versant Est
Etat général : Ruine, murs porteurs incomplets ou absents
Intérêt patrimonial : Ruine
Surface du bâtiment : Aucune surface (ruine)
Enjeux agricoles : Ruine située dans l'espace agricole ou forestier
Assainissement : Emplacement disponible supérieur à 100m², pente<15%, pas d'exutoire proche
Attractivité : Vue dégagée vers l'espace agricole ou naturel

Commune de Bielle

fiche n°5

Atlas de l'habitat isolé (Mars 2019)

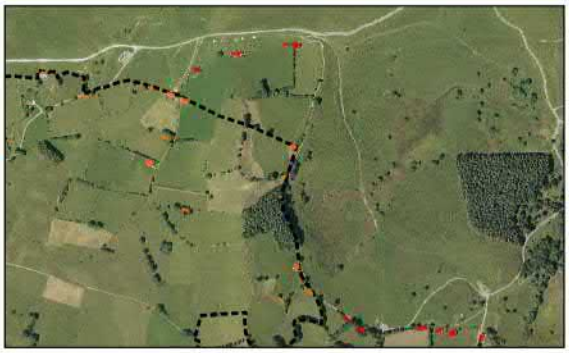

Nom :
Secteur : Bénou
Lieu-Dit : Trebesses Hourque Dugas
Parcelle : E93
Description : Grange agricole

Remarques : Grange "Garrocq", utilisée par un chevrier. En partie aménagée ?
Lié à une exploitation agricole : Oui

Production : Pyrénées Cartographie, ASUP, TADD
Source : IGNF©Bd Ortho - Projection : Lambert 93

Notation de l'habitat
Note globale : 28/48
Note capacité des réseaux et voiries : 1/16
Note intérêt du bâti : 15/16
Note caractéristiques du site : 12/16
Changement de destination : Non

Voirie :Chemin privé long (>100ml)
Eau potable : Inconnu
Défense incendie : Pas de point d'eau conforme à moins de 2000m
Réseau électrique : Non desservi (travaux d'extension du réseau)
Situation : Bâtiment ou ensemble de bâtiments isolés
Exposition : Versant Est
Etat général : Bon état
Intérêt patrimonial : Bâtiment ancien ayant subi des transformations peu qualitatives mais pouvant être rectifiées
Surface du bâtiment : Plus de 100 m² par logement potentiel
Enjeux agricoles : Bâtiment lié à des bâtiments d'exploitation en activité
Assainissement : Emplacement disponible supérieur à 100m², pente<15%, pas d'exutoire proche
Attractivité : Vue dégagée vers l'espace agricole ou naturel

Commune de Bielle

fiche n°6

Atlas de l'habitat isolé (Mars 2019)

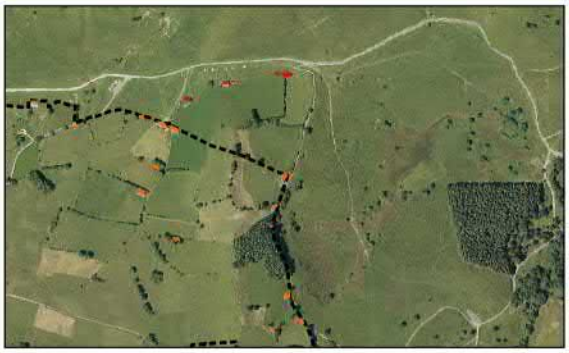

Nom :
Secteur : Bénou
Lieu-Dit : Trebesses Hourque Dugas
Parcelle : E331
Description : Grange aménagée

Remarques : Grange aménagée avec aggrandissement/création d'ouvertures. Toiture en ardoise
Lié à une exploitation agricole : Non

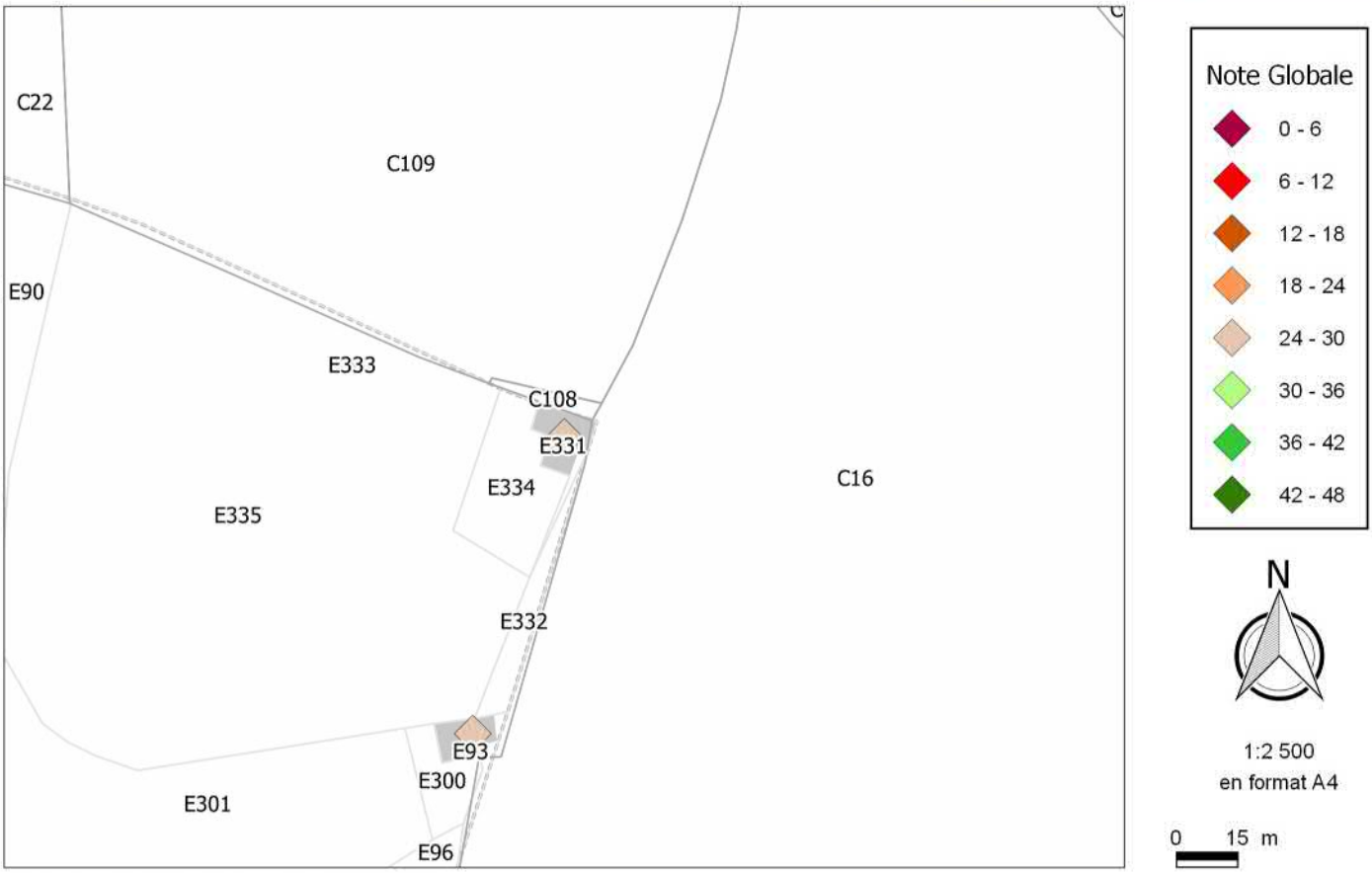

Production : Pyrénées Cartographie, ASUP, TADD
Source : IGNF©Bd Ortho - Projection : Lambert 93

Notation de l'habitat
Note globale : 25/48
Note capacité des réseaux et voiries : 1/16
Note intérêt du bâti : 13/16
Note caractéristiques du site : 11/16
Changement de destination : Non

Voirie :Chemin privé long (>100ml)
Eau potable : Inconnu
Défense incendie : Pas de point d'eau conforme à moins de 2000m
Réseau électrique : Non desservi (travaux d'extension du réseau)
Situation : Habitation
Exposition : Versant Est
Etat général : Bon état
Intérêt patrimonial : Bâtiment ancien ayant subi des transformations peu qualitatives touchant les façades ou les toitures
Surface du bâtiment : Plus de 100 m² par logement potentiel
Enjeux agricoles : Bâtiment qui n'est plus utilisé par l'agriculture
Assainissement : Habitation - Dispositif d'assainissement absent ou inconnu
Attractivité : Vue dégagée vers l'espace agricole ou naturel

Commune de Bielle

fiche n°7

Atlas de l'habitat isolé (Mars 2019)

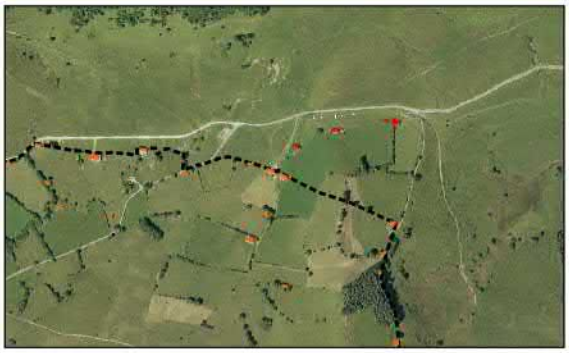

Nom :
Secteur : Bénou
Lieu-Dit : Roulan
Parcelle : E45
Description : Grange agricole

Remarques :
Lié à une exploitation agricole : Oui

Production : Pyrénées Cartographie, ASUP, TADD
Source : IGNF©Bd Ortho - Projection : Lambert 93

Notation de l'habitat
- Note globale : 27/48
- Note capacité des réseaux et voiries : 0/16
- Note intérêt du bâti : 16/16
- Note caractéristiques du site : 11/16

Changement de destination : Non

Voirie :Pas d'accès carrossable à moins de 100 m
Eau potable : Non desservi (travaux d'extension du réseau necessaires)
Défense incendie : Pas de point d'eau conforme à moins de 2000m
Réseau électrique : Non desservi (travaux d'extension du réseau)
Situation : Bâtiment ou ensemble de bâtiments isolés
Exposition : Plaine ou plateau
Etat général : Bon état
Intérêt patrimonial : Architecture représentative de l'architecture rurale traditionnelle, qualité préservée
Surface du bâtiment : Plus de 100 m² par logement potentiel
Enjeux agricoles : Bâtiment indissociable du parcellaire sur lequel il se situe
Assainissement : Emplacement disponible supérieur à 100m², pente<15%, pas d'exutoire proche
Attractivité : Vue dégagée vers l'espace agricole ou naturel

Commune de Bielle

fiche n°8

Atlas de l'habitat isolé (Mars 2019)

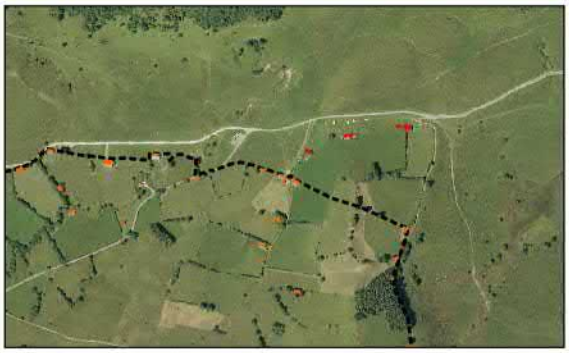

Nom :
Secteur : Bénou
Lieu-Dit : Roulan
Parcelle : E43
Description : Grange aménagée

Remarques : En été, activité commerciale de promenades à cheval avec buvette. Présence de sanitaires ?
Lié à une exploitation agricole : Non

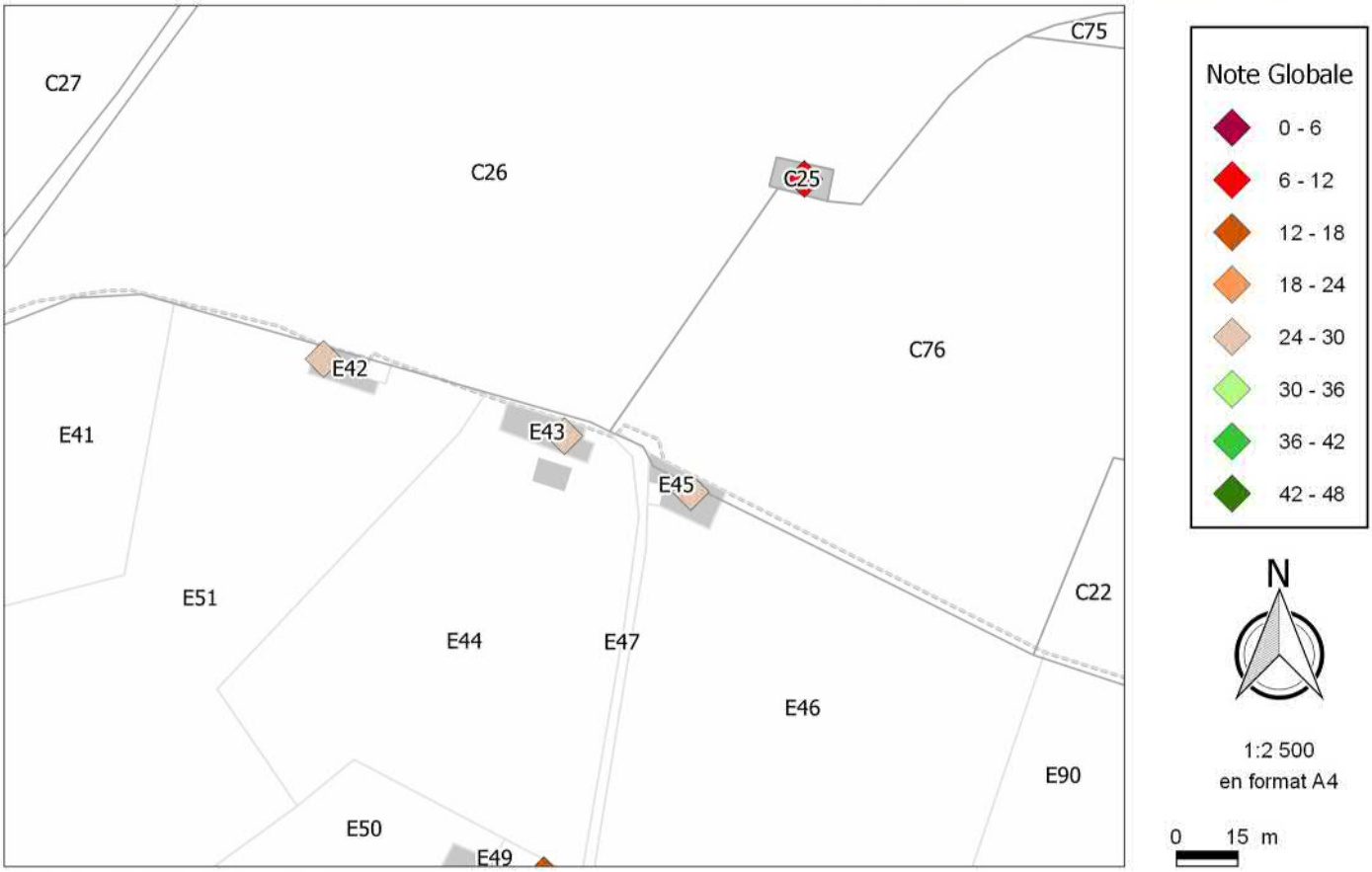

Production : Pyrénées Cartographie, ASUP, TADD
Source : IGNF©Bd Ortho - Projection : Lambert 93

Notation de l'habitat
- Note globale : 25/48
- Note capacité des réseaux et voiries : 1/16
- Note intérêt du bâti : 16/16
- Note caractéristiques du site : 8/16

Changement de destination : Non

Voirie :Chemin privé long (>100ml)
Eau potable : Non desservi (travaux d'extension du réseau necessaires)
Défense incendie : Pas de point d'eau conforme à moins de 2000m
Réseau électrique : Non desservi (travaux d'extension du réseau)
Situation : Bâtiment ou ensemble de bâtiments isolés
Exposition : Plaine ou plateau
Etat général : Bon état
Intérêt patrimonial : Architecture représentative de l'architecture rurale traditionnelle, qualité préservée
Surface du bâtiment : Plus de 100 m² par logement potentiel
Enjeux agricoles : Bâtiment indissociable du parcellaire sur lequel il se situe
Assainissement : Habitation - Dispositif d'assainissement absent ou inconnu
Attractivité : Vue dégagée vers l'espace agricole ou naturel

Commune de Bielle

fiche n°9

Atlas de l'habitat isolé (Mars 2019)

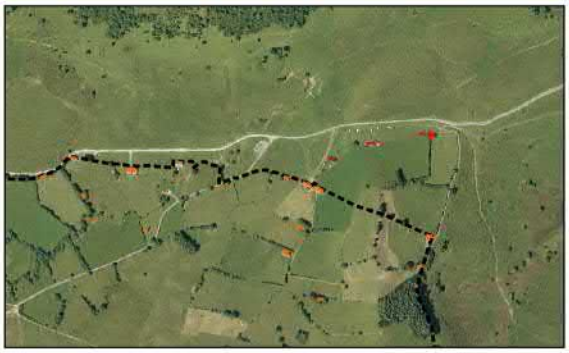

Nom :
Secteur : Bénou
Lieu-Dit : Roulan
Parcelle : E42
Description : Grange agricole

Remarques : Toiture en tôle
Lié à une exploitation agricole : Non

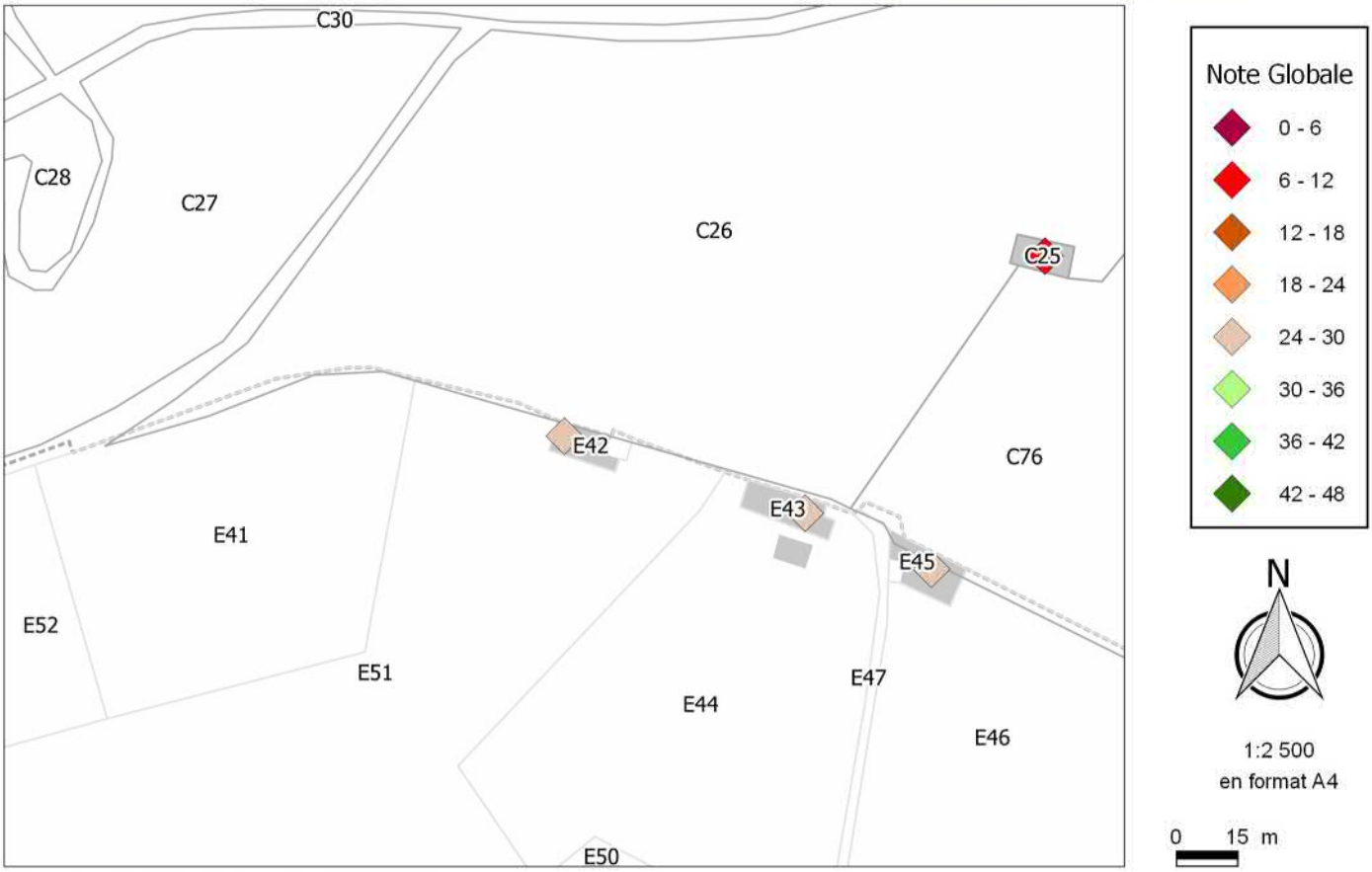

Production : Pyrénées Cartographie, ASUP, TADD
Source : IGNF©Bd Ortho - Projection : Lambert 93

Notation de l'habitat
Note globale : 27/48
Note capacité des réseaux et voiries : 1/16
Note intérêt du bâti : 15/16
Note caractéristiques du site : 11/16
Changement de destination : Non

Voirie :Chemin privé long (>100ml)
Eau potable : Non desservi (travaux d'extension du réseau necessaires)
Défense incendie : Pas de point d'eau conforme à moins de 2000m
Réseau électrique : Non desservi (travaux d'extension du réseau)
Situation : Bâtiment ou ensemble de bâtiments isolés
Exposition : Plaine ou plateau
Etat général : Bon état
Intérêt patrimonial : Bâtiment ancien ayant subi des transformations peu qualitatives mais pouvant être rectifiées
Surface du bâtiment : Plus de 100 m² par logement potentiel
Enjeux agricoles : Bâtiment indissociable du parcellaire sur lequel il se situe
Assainissement : Emplacement disponible supérieur à 100m², pente<15%, pas d'exutoire proche
Attractivité : Vue dégagée vers l'espace agricole ou naturel

Commune de Bielle

fiche n°10

Atlas de l'habitat isolé (Mars 2019)

Nom :
Secteur : Bénou
Lieu-Dit : Roulan
Parcelle : E49
Description : Ruine

Remarques :
Lié à une exploitation agricole : Non

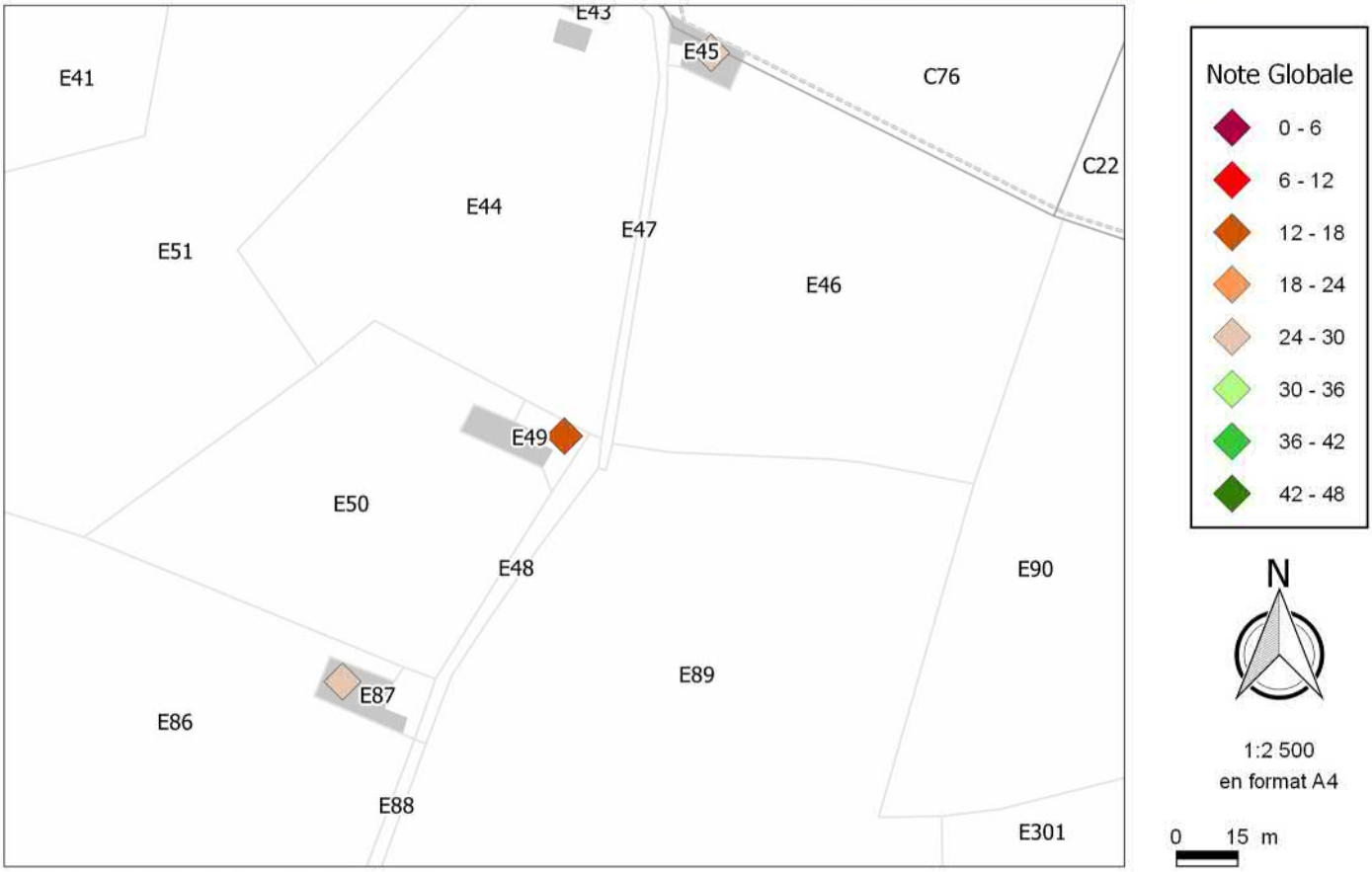

Production : Pyrénées Cartographie, ASUP, TADD
Source : IGNF©Bd Ortho - Projection : Lambert 93

Notation de l'habitat
Note globale : 16/48
Note capacité des réseaux et voiries : 1/16
Note intérêt du bâti : 0/16
Note caractéristiques du site : 15/16
Changement de destination : Non

Voirie :Chemin privé long (>100ml)
Eau potable : Non desservi (travaux d'extension du réseau necessaires)
Défense incendie : Pas de point d'eau conforme à moins de 2000m
Réseau électrique : Non desservi (travaux d'extension du réseau)
Situation : Ruine
Exposition : Plaine ou plateau
Etat général : Ruine, murs porteurs incomplets ou absents
Intérêt patrimonial : Ruine
Surface du bâtiment : Aucune surface (ruine)
Enjeux agricoles : Bâtiment qui n'est plus utilisé par l'agriculture
Assainissement : Emplacement disponible supérieur à 100m², pente<15%, pas d'exutoire proche
Attractivité : Vue dégagée vers l'espace agricole ou naturel

Commune de Bielle

fiche n°11

Atlas de l'habitat isolé (Mars 2019)

Nom :
Secteur : Bénou
Lieu-Dit : Lacoudure
Parcelle : E87
Description : Grange agricole

Remarques : Toiture 3 pans en ardoise
Lié à une exploitation agricole : Oui

Production : Pyrénées Cartographie, ASUP, TADD
Source : IGNF©Bd Ortho - Projection : Lambert 93

Notation de l'habitat
Note globale : 28/48
Note capacité des réseaux et voiries : 1/16
Note intérêt du bâti : 16/16
Note caractéristiques du site : 11/16
Changement de destination : Non

Voirie :Chemin privé long (>100ml)
Eau potable : Non desservi (travaux d'extension du réseau necessaires)
Défense incendie : Pas de point d'eau conforme à moins de 2000m
Réseau électrique : Non desservi (travaux d'extension du réseau)
Situation : Bâtiment ou ensemble de bâtiments isolés
Exposition : Plaine ou plateau
Etat général : Bon état
Intérêt patrimonial : Architecture représentative de l'architecture rurale traditionnelle, qualité préservée
Surface du bâtiment : Plus de 100 m² par logement potentiel
Enjeux agricoles : Bâtiment indissociable du parcellaire sur lequel il se situe
Assainissement : Emplacement disponible supérieur à 100m², pente<15%, pas d'exutoire proche
Attractivité : Vue dégagée vers l'espace agricole ou naturel

Commune de Bielle

fiche n°12

Atlas de l'habitat isolé (Mars 2019)

Nom :
Secteur : Benou
Lieu-Dit : Trebesses Hourque Dugas
Parcelle : E98
Description : Ruine

Remarques :
Lié à une exploitation agricole : Non

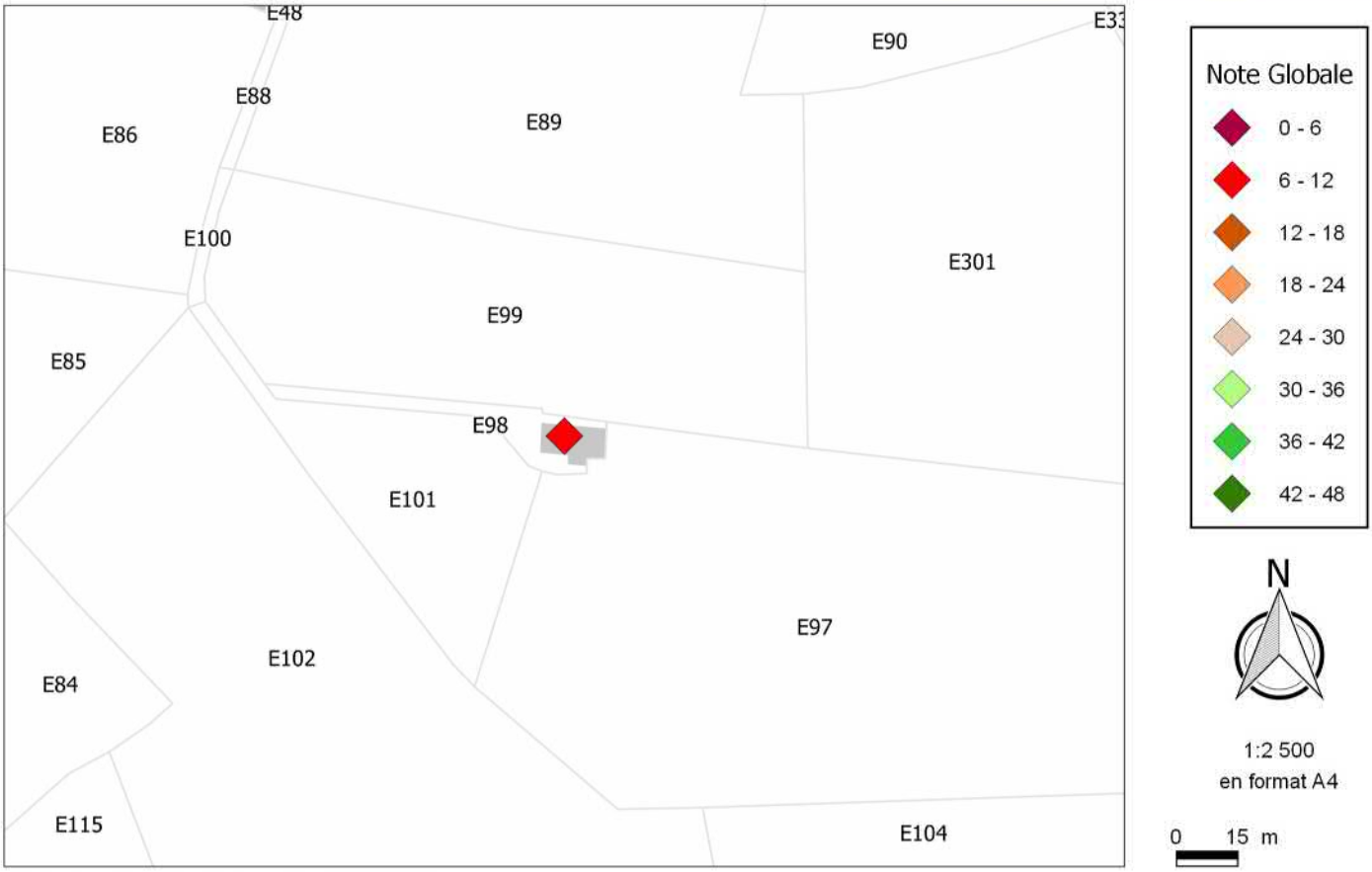

Production : Pyrénées Cartographie, ASUP, TADD
Source : IGNF©Bd Ortho - Projection : Lambert 93

Notation de l'habitat
Note globale : 11/48
Note capacité des réseaux et voiries : 0/16
Note intérêt du bâti : 0/16
Note caractéristiques du site : 11/16
Changement de destination : Non

Voirie :Pas d'accès carrossable à moins de 100 m
Eau potable : Non desservi (travaux d'extension du réseau necessaires)
Défense incendie : Pas de point d'eau conforme à moins de 2000m
Réseau électrique : Non desservi (travaux d'extension du réseau)
Situation : Ruine
Exposition : Plaine ou plateau
Etat général : Ruine, murs porteurs incomplets ou absents
Intérêt patrimonial : Ruine
Surface du bâtiment : Aucune surface (ruine)
Enjeux agricoles : Ruine située dans l'espace agricole ou forestier
Assainissement : Emplacement disponible supérieur à 100m², pente<15%, pas d'exutoire proche
Attractivité : Vue dégagée vers l'espace agricole ou naturel

Commune de Bielle

fiche n°13

Atlas de l'habitat isolé (Mars 2019)

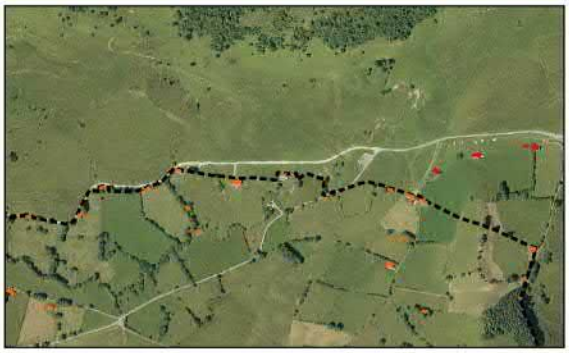

Nom :
Secteur : Bénou
Lieu-Dit : Roulan
Parcelle : E36
Description : Bâtiment récent

Remarques : Hangar en tôle
Lié à une exploitation agricole : Non

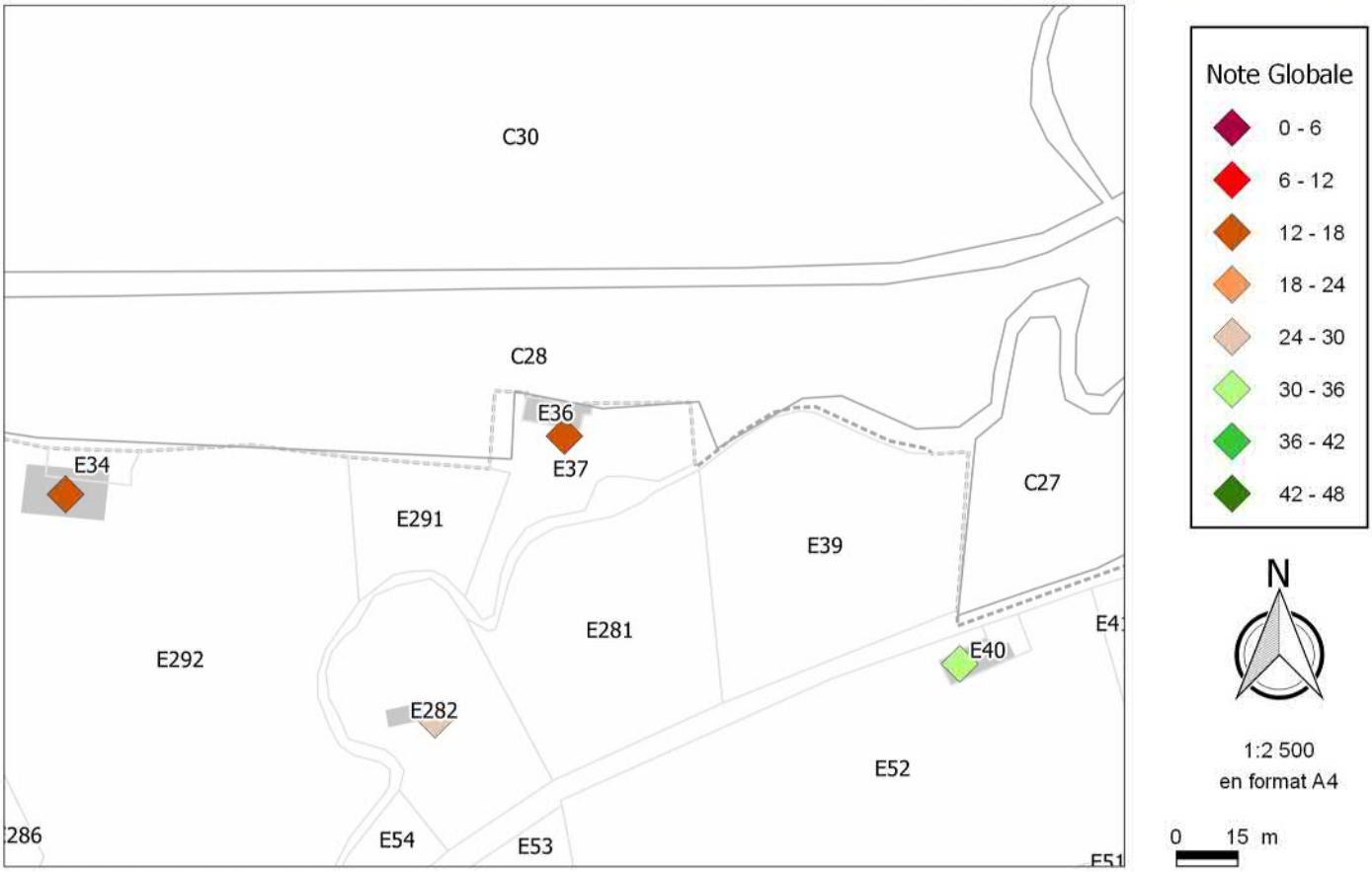

Production : Pyrénées Cartographie, ASUP, TADD
Source : IGNF©Bd Ortho - Projection : Lambert 93

Notation de l'habitat
Note globale : 16/48
Note capacité des réseaux et voiries : 4/16
Note intérêt du bâti : 4/16
Note caractéristiques du site : 8/16
Changement de destination : Non

Voirie :Voie communale ou départementale revêtue
Eau potable : Non desservi (travaux d'extension du réseau necessaires)
Défense incendie : Pas de point d'eau conforme à moins de 2000m
Réseau électrique : Non desservi (travaux d'extension du réseau)
Situation : Sans objet
Exposition : Plaine ou plateau
Etat général : Bon état
Intérêt patrimonial : Pas d'intérêt architectural ni culturel (hangar récent par exemple)
Surface du bâtiment : Sans objet
Enjeux agricoles : Bâtiment agricole fonctionnel situé à plus de 100m d'un bâtiment d'habitation
Assainissement : Sans objet
Attractivité : Vue dégagée vers l'espace agricole ou naturel

Commune de Bielle

fiche n°14

Atlas de l'habitat isolé (Mars 2019)

Nom :
Secteur : Bénou
Lieu-Dit : Roulan
Parcelle : E34-E292
Description : Grange agricole

Remarques : Batiment "Viande de montagne" - Exploitation Pommiès.
Bâtiment agricole récent sur l'emplacement d'une ancienne grange.
Couverture tôle acier et fibre ciment
Lié à une exploitation agricole : Oui

Production : Pyrénées Cartographie, ASUP, TADD
Source : IGNF©Bd Ortho - Projection : Lambert 93

Notation de l'habitat
Note globale : 16/48
Note capacité des réseaux et voiries : 4/16
Note intérêt du bâti : 4/16
Note caractéristiques du site : 8/16
Changement de destination : Non

Voirie :Voie communale ou départementale revêtue
Eau potable : Non desservi (travaux d'extension du réseau necessaires)
Défense incendie : Pas de point d'eau conforme à moins de 2000m
Réseau électrique : Non desservi (travaux d'extension du réseau)
Situation : Sans objet
Exposition : Plaine ou plateau
Etat général : Bon état
Intérêt patrimonial : Pas d'intérêt architectural ni culturel (hangar récent par exemple)
Surface du bâtiment : Sans objet
Enjeux agricoles : Bâtiment agricole fonctionnel situé à plus de 100m d'un bâtiment d'habitation
Assainissement : Sans objet
Attractivité : Vue dégagée vers l'espace agricole ou naturel

Commune de Bielle

fiche n°15

Atlas de l'habitat isolé (Mars 2019)

Nom :
Secteur : Bénou
Lieu-Dit : Roulan
Parcelle : E30
Description : Grange aménagée

Remarques : Toiture en ardoise. Volets
Lié à une exploitation agricole : Non

Production : Pyrénées Cartographie, ASUP, TADD
Source : IGNF©Bd Ortho - Projection : Lambert 93

Notation de l'habitat
- Note globale : 33/48
- Note capacité des réseaux et voiries : 2/16
- Note intérêt du bâti : 16/16
- Note caractéristiques du site : 15/16

Changement de destination : Non

Voirie :Voie communale non revêtue
Eau potable : Non desservi (travaux d'extension du réseau necessaires)
Défense incendie : Pas de point d'eau conforme à moins de 2000m
Réseau électrique : Non desservi (travaux d'extension du réseau)
Situation : Bâtiment ou ensemble de bâtiments isolés
Exposition : Plaine ou plateau
Etat général : Bon état
Intérêt patrimonial : Architecture représentative de l'architecture rurale traditionnelle, qualité préservée
Surface du bâtiment : Plus de 100 m² par logement potentiel
Enjeux agricoles : Bâtiment qui n'est plus utilisé par l'agriculture
Assainissement : Emplacement disponible supérieur à 100m², pente<15%, pas d'exutoire proche
Attractivité : Vue dégagée vers l'espace agricole ou naturel

Commune de Bielle

fiche n°16

Atlas de l'habitat isolé (Mars 2019)

Nom :
Secteur : Bénou
Lieu-Dit : Camous
Parcelle : E28
Description : Grange agricole

Remarques : Toit en ardoise avec parties en tôle
Lié à une exploitation agricole : Oui

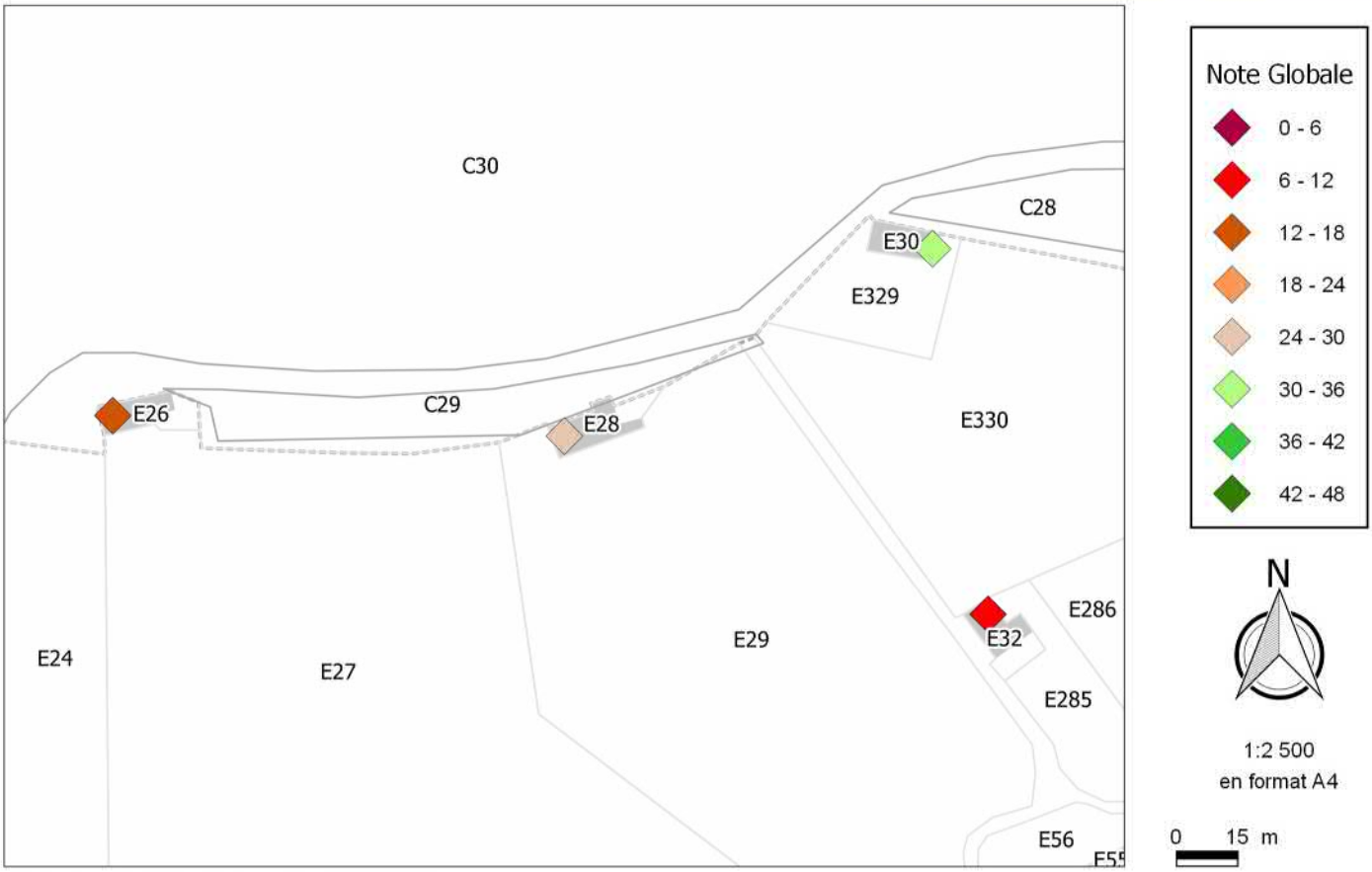

Production : Pyrénées Cartographie, ASUP, TADD
Source : IGNF©Bd Ortho - Projection : Lambert 93

Notation de l'habitat
Note globale : 29/48
Note capacité des réseaux et voiries : 2/16
Note intérêt du bâti : 15/16
Note caractéristiques du site : 12/16
Changement de destination : Non

Voirie :Voie communale non revêtue
Eau potable : Non desservi (travaux d'extension du réseau necessaires)
Défense incendie : Pas de point d'eau conforme à moins de 2000m
Réseau électrique : Non desservi (travaux d'extension du réseau)
Situation : Bâtiment ou ensemble de bâtiments isolés
Exposition : Plaine ou plateau
Etat général : Bon état
Intérêt patrimonial : Bâtiment ancien ayant subi des transformations peu qualitatives mais pouvant être rectifiées
Surface du bâtiment : Plus de 100 m² par logement potentiel
Enjeux agricoles : Bâtiment agricole dissociable du parcellaire sur lequel il se situe (détachement possible de moins de 1 ha)
Assainissement : Emplacement disponible supérieur à 100m², pente<15%, pas d'exutoire proche
Attractivité : Vue dégagée vers l'espace agricole ou naturel

Commune de Bielle

fiche n°17

Atlas de l'habitat isolé (Mars 2019)

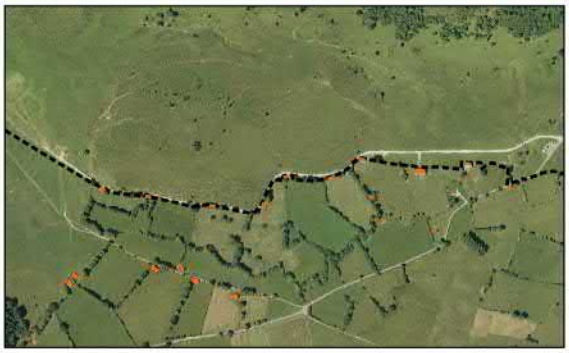

Nom :
Secteur : Bénou
Lieu-Dit : Camous
Parcelle : E26
Description : Ruine

Remarques :
Lié à une exploitation agricole : Non

Production : Pyrénées Cartographie, ASUP, TADD
Source : IGNF©Bd Ortho - Projection : Lambert 93

Notation de l'habitat
- Note globale : 13/48
- Note capacité des réseaux et voiries : 2/16
- Note intérêt du bâti : 0/16
- Note caractéristiques du site : 11/16

Changement de destination : Non

Voirie :Voie communale non revêtue
Eau potable : Non desservi (travaux d'extension du réseau necessaires)
Défense incendie : Pas de point d'eau conforme à moins de 2000m
Réseau électrique : Non desservi (travaux d'extension du réseau)
Situation : Ruine
Exposition : Plaine ou plateau
Etat général : Ruine, murs porteurs incomplets ou absents
Intérêt patrimonial : Ruine
Surface du bâtiment : Aucune surface (ruine)
Enjeux agricoles : Ruine située dans l'espace agricole ou forestier
Assainissement : Emplacement disponible supérieur à 100m², pente<15%, pas d'exutoire proche
Attractivité : Vue dégagée vers l'espace agricole ou naturel

Commune de Bielle

fiche n°18

Atlas de l'habitat isolé (Mars 2019)

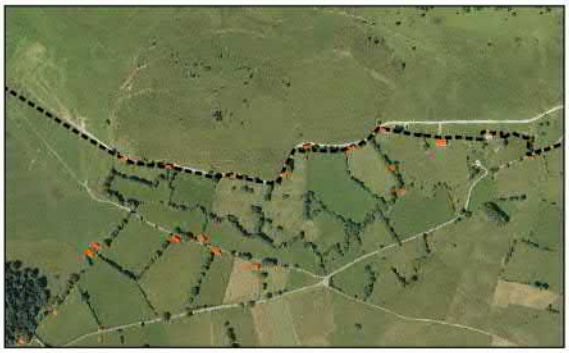

Nom :
Secteur : Bénou
Lieu-Dit : Camous
Parcelle : E25
Description : Grange agricole

Remarques : Toit en tôle
Lié à une exploitation agricole : Non

Production : Pyrénées Cartographie, ASUP, TADD
Source : IGNF©Bd Ortho - Projection : Lambert 93

Notation de l'habitat
Note globale : 30/48
Note capacité des réseaux et voiries : 2/16
Note intérêt du bâti : 15/16
Note caractéristiques du site : 13/16
Changement de destination : Non

Voirie :Voie communale non revêtue
Eau potable : Non desservi (travaux d'extension du réseau necessaires)
Défense incendie : Pas de point d'eau conforme à moins de 2000m
Réseau électrique : Non desservi (travaux d'extension du réseau)
Situation : Bâtiment ou ensemble de bâtiments isolés
Exposition : Plaine ou plateau
Etat général : Bon état
Intérêt patrimonial : Bâtiment ancien ayant subi des transformations peu qualitatives mais pouvant être rectifiées
Surface du bâtiment : Plus de 100 m² par logement potentiel
Enjeux agricoles : Bâtiment agricole dissociable du parcellaire sur lequel il se situe (détachement possible de moins de 1 ha)
Assainissement : Emplacement disponible supérieur à 100m², pente<15%, exutoire présent (dist. <100m)
Attractivité : Vue dégagée vers l'espace agricole ou naturel

Commune de Bielle

fiche n°19

Atlas de l'habitat isolé (Mars 2019)

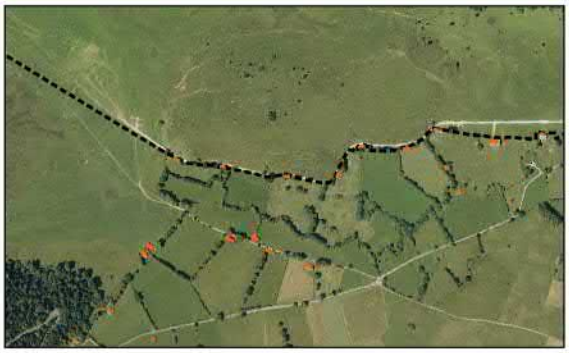

Nom :
Secteur : Bénou
Lieu-Dit : Camous
Parcelle : E10
Description : Ruine

Remarques :
Lié à une exploitation agricole : Non

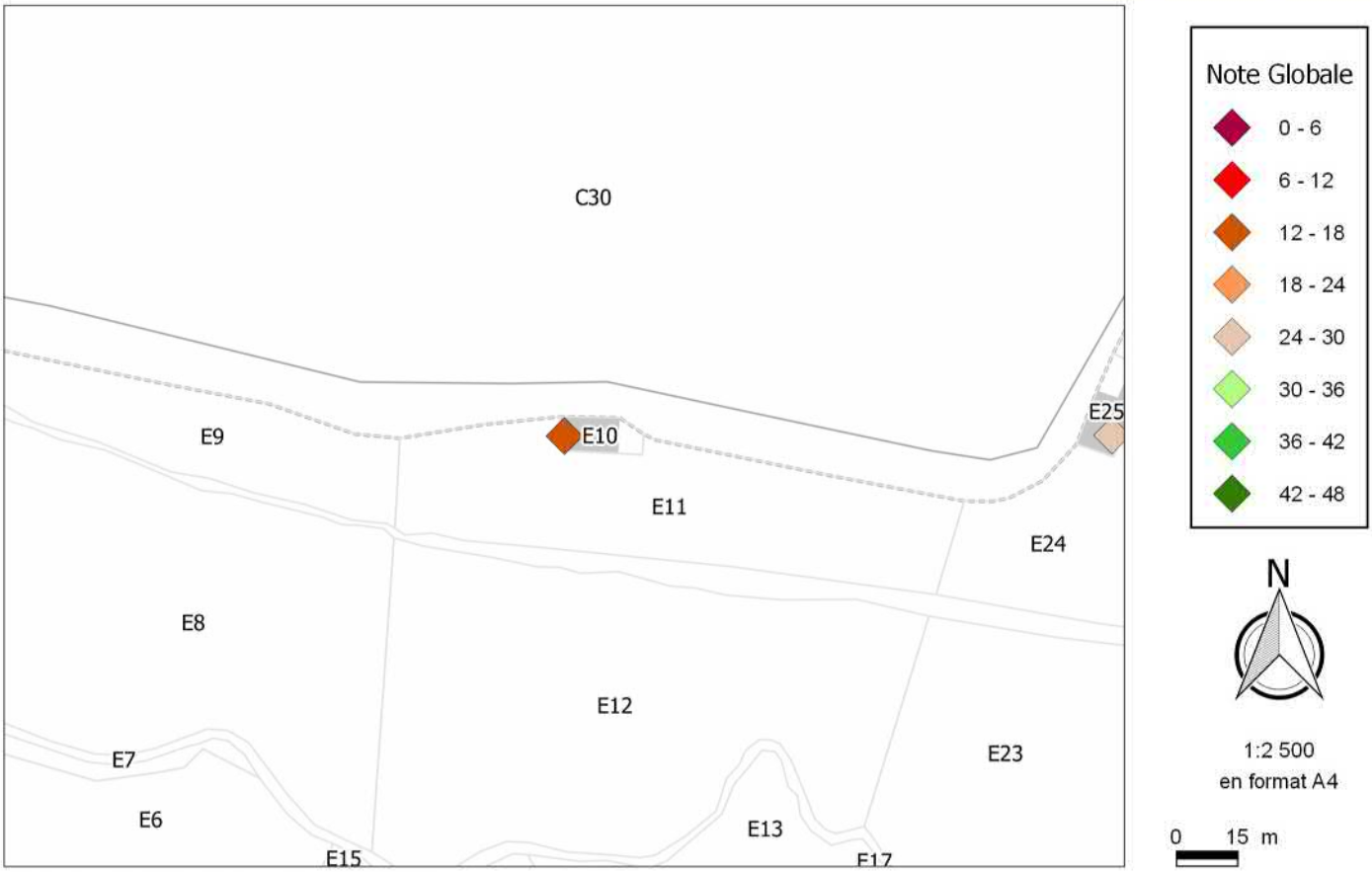

Production : Pyrénées Cartographie, ASUP, TADD
Source : IGNF©Bd Ortho - Projection : Lambert 93

Notation de l'habitat
- Note globale : 14/48
- Note capacité des réseaux et voiries : 2/16
- Note intérêt du bâti : 0/16
- Note caractéristiques du site : 12/16

Changement de destination : Non

Voirie :Voie communale non revêtue
Eau potable : Non desservi (travaux d'extension du réseau necessaires)
Défense incendie : Pas de point d'eau conforme à moins de 2000m
Réseau électrique : Non desservi (travaux d'extension du réseau)
Situation : Ruine
Exposition : Plaine ou plateau
Etat général : Ruine, murs porteurs incomplets ou absents
Intérêt patrimonial : Ruine
Surface du bâtiment : Aucune surface (ruine)
Enjeux agricoles : Ruine située dans l'espace agricole ou forestier
Assainissement : Emplacement disponible supérieur à 100m², pente<15%, exutoire présent (dist. <100m)
Attractivité : Vue dégagée vers l'espace agricole ou naturel

Commune de Bielle

fiche n°20

Atlas de l'habitat isolé (Mars 2019)

Nom :
Secteur : Bénou
Lieu-Dit : Camous
Parcelle : E3
Description : Ruine

Remarques : Abri en tôle à côté des ruines
Lié à une exploitation agricole : Non

Production : Pyrénées Cartographie, ASUP, TADD
Source : IGNF©Bd Ortho - Projection : Lambert 93

Notation de l'habitat
Note globale : 14/48
Note capacité des réseaux et voiries : 2/16
Note intérêt du bâti : 0/16
Note caractéristiques du site : 12/16
Changement de destination : Non

Voirie :Voie communale non revêtue
Eau potable : Non desservi (travaux d'extension du réseau necessaires)
Défense incendie : Pas de point d'eau conforme à moins de 2000m
Réseau électrique : Non desservi (travaux d'extension du réseau)
Situation : Ruine
Exposition : Plaine ou plateau
Etat général : Ruine, murs porteurs incomplets ou absents
Intérêt patrimonial : Ruine
Surface du bâtiment : Aucune surface (ruine)
Enjeux agricoles : Ruine située dans l'espace agricole ou forestier
Assainissement : Emplacement disponible supérieur à 100m², pente<15%, exutoire présent (dist. <100m)
Attractivité : Vue dégagée vers l'espace agricole ou naturel

Commune de Bielle

fiche n°21

Atlas de l'habitat isolé (Mars 2019)



Nom :
Secteur : Bénou
Lieu-Dit : Camous
Parcelle : E1
Description : Grange agricole

Remarques : Toit en partie en tôle
Lié à une exploitation agricole : Non

Production : Pyrénées Cartographie, ASUP, TADD
Source : IGNF©Bd Ortho - Projection : Lambert 93

Notation de l'habitat
Note globale : 30/48
Note capacité des réseaux et voiries : 2/16
Note intérêt du bâti : 15/16
Note caractéristiques du site : 13/16
Changement de destination : Non

Voirie :Voie communale non revêtue
Eau potable : Non desservi (travaux d'extension du réseau necessaires)
Défense incendie : Pas de point d'eau conforme à moins de 2000m
Réseau électrique : Non desservi (travaux d'extension du réseau)
Situation : Bâtiment ou ensemble de bâtiments isolés
Exposition : Plaine ou plateau
Etat général : Bon état
Intérêt patrimonial : Bâtiment ancien ayant subi des transformations peu qualitatives mais pouvant être rectifiées
Surface du bâtiment : Plus de 100 m² par logement potentiel
Enjeux agricoles : Bâtiment agricole dissociable du parcellaire sur lequel il se situe (détachement possible de moins de 1 ha)
Assainissement : Emplacement disponible supérieur à 100m², pente<15%, exutoire présent (dist. <100m)
Attractivité : Vue dégagée vers l'espace agricole ou naturel

Commune de Bielle

fiche n°22

Atlas de l'habitat isolé (Mars 2019)

Nom : Pujalet
Secteur : Bénou
Lieu-Dit : Ginde
Parcelle : E232
Description : Grange aménagée

Remarques : Velux en toiture.
Lié à une exploitation agricole : Non

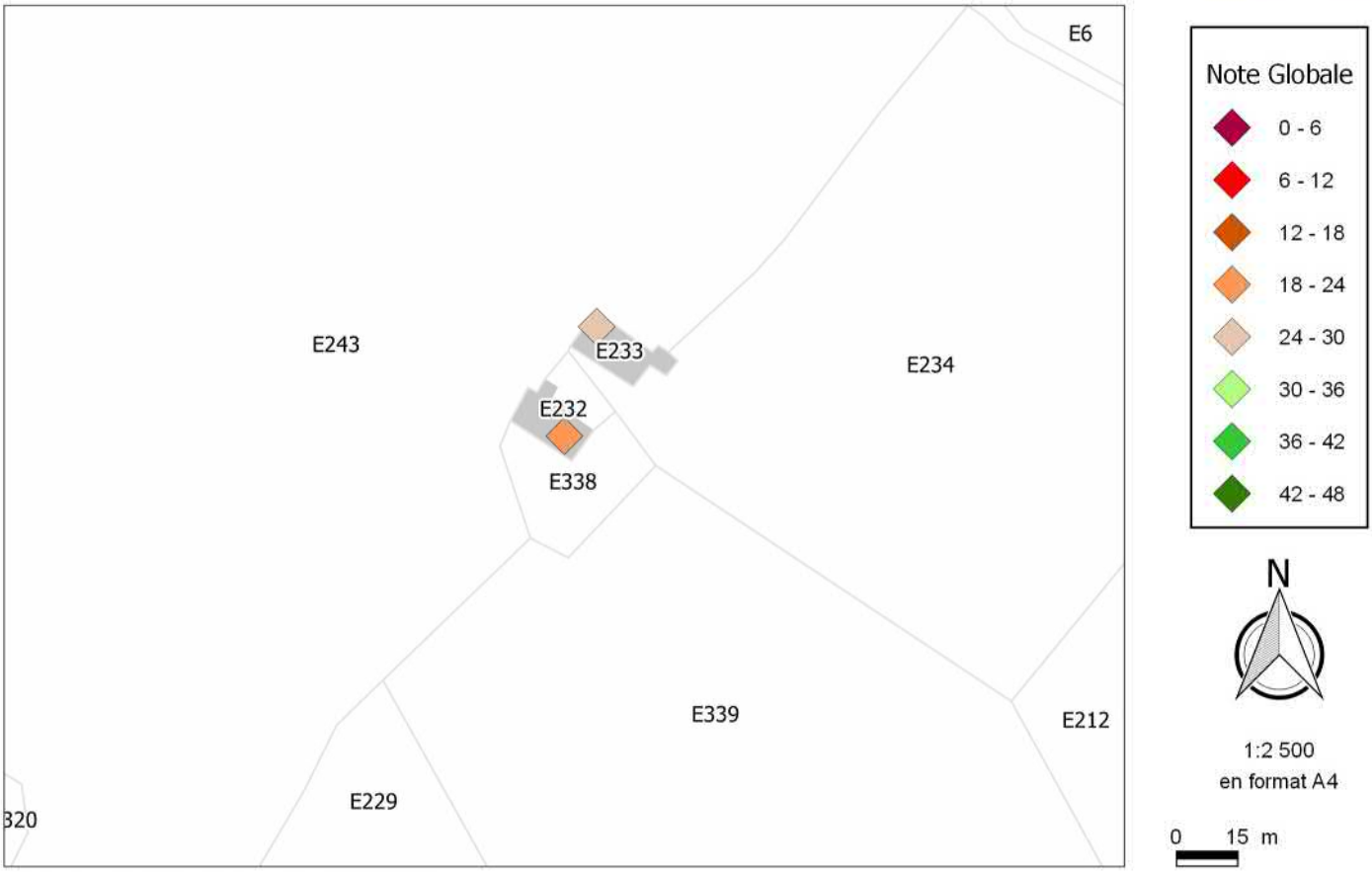

Production : Pyrénées Cartographie, ASUP, TADD
Source : IGNF©Bd Ortho - Projection : Lambert 93

Notation de l'habitat
Note globale : 22/48
Note capacité des réseaux et voiries : 0/16
Note intérêt du bâti : 14/16
Note caractéristiques du site : 8/16
Changement de destination : Non

Voirie :Pas d'accès carrossable à moins de 100 m
Eau potable : Non desservi (travaux d'extension du réseau necessaires)
Défense incendie : Pas de point d'eau conforme à moins de 2000m
Réseau électrique : Non desservi (travaux d'extension du réseau)
Situation : Bâtiment ou ensemble de bâtiments liés à une habitation mais avec un détachement possible en lots indépendants (accès indépendants)
Exposition : Plaine ou plateau
Etat général : Bon état
Intérêt patrimonial : Bâtiment ancien ayant subi des transformations peu qualitatives mais pouvant être rectifiées
Surface du bâtiment : Plus de 100 m² par logement potentiel
Enjeux agricoles : Bâtiment indissociable du parcellaire sur lequel il se situe
Assainissement : Habitation - Dispositif d'assainissement absent ou inconnu
Attractivité : Vue dégagée vers l'espace agricole ou naturel

Commune de Bielle

fiche n°23

Atlas de l'habitat isolé (Mars 2019)

Nom :
Secteur : Bénou
Lieu-Dit : Ginde
Parcelle : A233
Description : Grange agricole

Remarques :
Lié à une exploitation agricole : Non

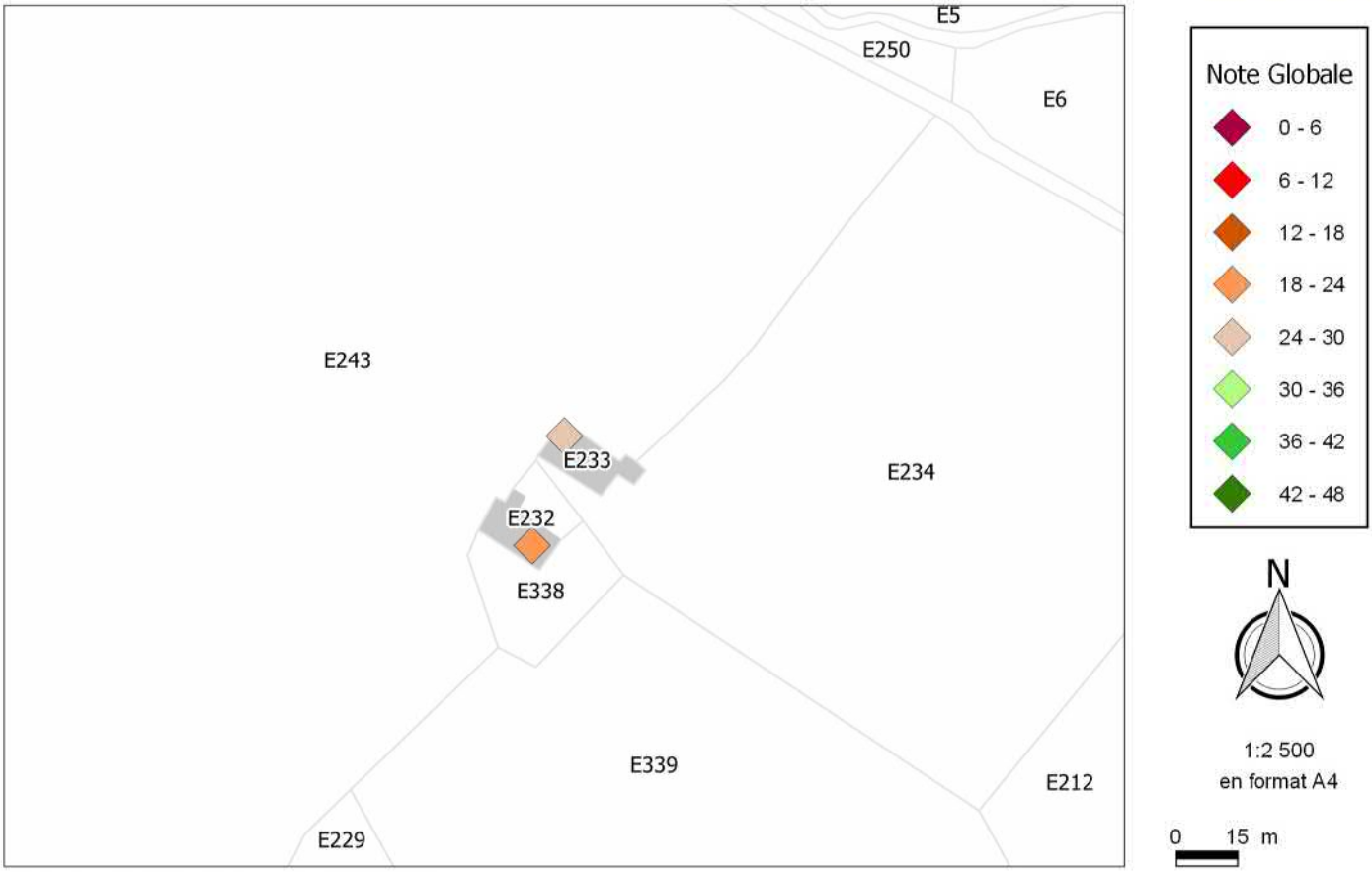

Production : Pyrénées Cartographie, ASUP, TADD
Source : IGNF©Bd Ortho - Projection : Lambert 93

Notation de l'habitat
Note globale : 25/48
Note capacité des réseaux et voiries : 0/16
Note intérêt du bâti : 14/16
Note caractéristiques du site : 11/16
Changement de destination : Non

Voirie :Pas d'accès carrossable à moins de 100 m
Eau potable : Non desservi (travaux d'extension du réseau necessaires)
Défense incendie : Pas de point d'eau conforme à moins de 2000m
Réseau électrique : Non desservi (travaux d'extension du réseau)
Situation : Bâtiment ou ensemble de bâtiments liés à une habitation mais avec un détachement possible en lots indépendants (accès indépendants)
Exposition : Plaine ou plateau
Etat général : Bon état
Intérêt patrimonial : Bâtiment ancien ayant subi des transformations peu qualitatives mais pouvant être rectifiées
Surface du bâtiment : Plus de 100 m² par logement potentiel
Enjeux agricoles : Bâtiment indissociable du parcellaire sur lequel il se situe
Assainissement : Emplacement disponible supérieur à 100m², pente<15%, pas d'exutoire proche
Attractivité : Vue dégagée vers l'espace agricole ou naturel

Commune de Bielle

fiche n°24

Atlas de l'habitat isolé (Mars 2019)

Nom :
Secteur : Bénou
Lieu-Dit : Ginde
Parcelle : E211
Description : Ruine

Remarques :
Lié à une exploitation agricole : Non

Production : Pyrénées Cartographie, ASUP, TADD
Source : IGNF©Bd Ortho - Projection : Lambert 93

Notation de l'habitat
- Note globale : 13/48
- Note capacité des réseaux et voiries : 2/16
- Note intérêt du bâti : 0/16
- Note caractéristiques du site : 11/16

Changement de destination : Non

Voirie :Voie communale non revêtue
Eau potable : Non desservi (travaux d'extension du réseau necessaires)
Défense incendie : Pas de point d'eau conforme à moins de 2000m
Réseau électrique : Non desservi (travaux d'extension du réseau)
Situation : Ruine
Exposition : Plaine ou plateau
Etat général : Ruine, murs porteurs incomplets ou absents
Intérêt patrimonial : Ruine
Surface du bâtiment : Aucune surface (ruine)
Enjeux agricoles : Ruine située dans l'espace agricole ou forestier
Assainissement : Emplacement disponible supérieur à 100m², pente<15%, pas d'exutoire proche
Attractivité : Vue dégagée vers l'espace agricole ou naturel

Commune de Bielle

fiche n°25

Atlas de l'habitat isolé (Mars 2019)

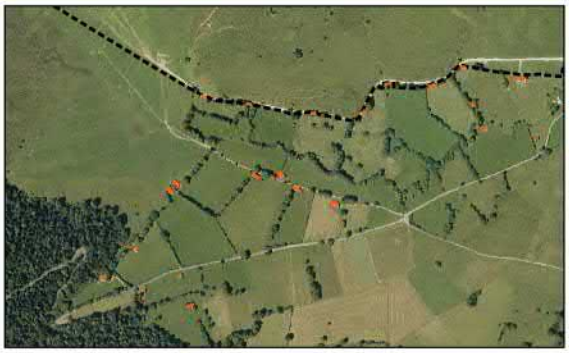

Nom :
Secteur : Bénou
Lieu-Dit : Camous
Parcelle : E14
Description : Grange agricole

Remarques : Toits en tôle récent
Lié à une exploitation agricole : Oui

Production : Pyrénées Cartographie, ASUP, TADD
Source : IGNF©Bd Ortho - Projection : Lambert 93

Notation de l'habitat
Note globale : 30/48
Note capacité des réseaux et voiries : 2/16
Note intérêt du bâti : 15/16
Note caractéristiques du site : 13/16
Changement de destination : Non

Voirie :Voie communale non revêtue
Eau potable : Non desservi (travaux d'extension du réseau necessaires)
Défense incendie : Pas de point d'eau conforme à moins de 2000m
Réseau électrique : Non desservi (travaux d'extension du réseau)
Situation : Bâtiment ou ensemble de bâtiments isolés
Exposition : Plaine ou plateau
Etat général : Bon état
Intérêt patrimonial : Bâtiment ancien ayant subi des transformations peu qualitatives mais pouvant être rectifiées
Surface du bâtiment : Plus de 100 m² par logement potentiel
Enjeux agricoles : Bâtiment agricole dissociable du parcellaire sur lequel il se situe (détachement possible de moins de 1 ha)
Assainissement : Emplacement disponible supérieur à 100m², pente<15%, exutoire présent (dist. <100m)
Attractivité : Vue dégagée vers l'espace agricole ou naturel

Commune de Bielle

fiche n°26

Atlas de l'habitat isolé (Mars 2019)

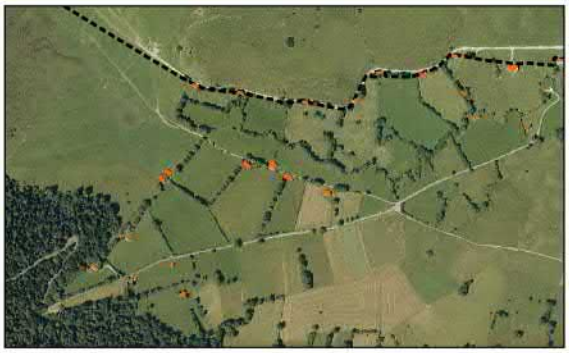

Nom :
Secteur : Bénou
Lieu-Dit : Ginde
Parcelle : E210
Description : Grange agricole

Remarques : Une partie en ruine (ancienne extension à l'ouest)
Lié à une exploitation agricole : Oui

Production : Pyrénées Cartographie, ASUP, TADD
Source : IGNF©Bd Ortho - Projection : Lambert 93

Notation de l'habitat
- Note globale : 30/48
- Note capacité des réseaux et voiries : 2/16
- Note intérêt du bâti : 16/16
- Note caractéristiques du site : 12/16

Changement de destination : Non

Voirie :Voie communale non revêtue
Eau potable : Non desservi (travaux d'extension du réseau necessaires)
Défense incendie : Pas de point d'eau conforme à moins de 2000m
Réseau électrique : Non desservi (travaux d'extension du réseau)
Situation : Bâtiment ou ensemble de bâtiments isolés
Exposition : Plaine ou plateau
Etat général : Bon état
Intérêt patrimonial : Architecture représentative de l'architecture rurale traditionnelle, qualité préservée
Surface du bâtiment : Plus de 100 m² par logement potentiel
Enjeux agricoles : Bâtiment agricole dissociable du parcellaire sur lequel il se situe (détachement possible de moins de 1 ha)
Assainissement : Emplacement disponible supérieur à 100m², pente<15%, pas d'exutoire proche
Attractivité : Vue dégagée vers l'espace agricole ou naturel

Commune de Bielle

fiche n°27

Atlas de l'habitat isolé (Mars 2019)

Nom :
Secteur : Bénou
Lieu-Dit : Ginde
Parcelle : E204
Description : Grange agricole

Remarques : Toit en partie en tôle
Lié à une exploitation agricole : Oui

Production : Pyrénées Cartographie, ASUP, TADD
Source : IGNF©Bd Ortho - Projection : Lambert 93

Notation de l'habitat
Note globale : 29/48
Note capacité des réseaux et voiries : 2/16
Note intérêt du bâti : 15/16
Note caractéristiques du site : 12/16
Changement de destination : Non

Voirie :Voie communale non revêtue
Eau potable : Non desservi (travaux d'extension du réseau necessaires)
Défense incendie : Pas de point d'eau conforme à moins de 2000m
Réseau électrique : Non desservi (travaux d'extension du réseau)
Situation : Bâtiment ou ensemble de bâtiments isolés
Exposition : Plaine ou plateau
Etat général : Bon état
Intérêt patrimonial : Bâtiment ancien ayant subi des transformations peu qualitatives mais pouvant être rectifiées
Surface du bâtiment : Plus de 100 m² par logement potentiel
Enjeux agricoles : Bâtiment agricole dissociable du parcellaire sur lequel il se situe (détachement possible de moins de 1 ha)
Assainissement : Emplacement disponible supérieur à 100m², pente<15%, pas d'exutoire proche
Attractivité : Vue dégagée vers l'espace agricole ou naturel

Commune de Bielle

fiche n°28

Atlas de l'habitat isolé (Mars 2019)

Nom :
Secteur : Bénou
Lieu-Dit : Ginde
Parcelle : E221
Description : Ruine

Remarques :
Lié à une exploitation agricole : Non

Production : Pyrénées Cartographie, ASUP, TADD
Source : IGNF©Bd Ortho - Projection : Lambert 93

Notation de l'habitat
- Note globale : 11/48
- Note capacité des réseaux et voiries : 0/16
- Note intérêt du bâti : 0/16
- Note caractéristiques du site : 11/16

Changement de destination : Non

Voirie :Pas d'accès carrossable à moins de 100 m
Eau potable : Non desservi (travaux d'extension du réseau necessaires)
Défense incendie : Pas de point d'eau conforme à moins de 2000m
Réseau électrique : Non desservi (travaux d'extension du réseau)
Situation : Ruine
Exposition : Plaine ou plateau
Etat général : Ruine, murs porteurs incomplets ou absents
Intérêt patrimonial : Ruine
Surface du bâtiment : Aucune surface (ruine)
Enjeux agricoles : Ruine située dans l'espace agricole ou forestier
Assainissement : Emplacement disponible supérieur à 100m², pente<15%, pas d'exutoire proche
Attractivité : Vue dégagée vers l'espace agricole ou naturel

Commune de Bielle

fiche n°29

Atlas de l'habitat isolé (Mars 2019)

Nom :
Secteur : Bénou
Lieu-Dit : Ginde
Parcelle : E290
Description : Bâtiment récent

Remarques : Vocation agricole ? (architecture de type grange mais avec sortie de cheminée). Pas de grange à cet endroit sur le cadastre napoléonien
Lié à une exploitation agricole : Non

Production : Pyrénées Cartographie, ASUP, TADD
Source : IGNF©Bd Ortho - Projection : Lambert 93

Notation de l'habitat
Note globale : 28/48
Note capacité des réseaux et voiries : 4/16
Note intérêt du bâti : 12/16
Note caractéristiques du site : 12/16
Changement de destination : Non

Voirie :Voie communale ou départementale revêtue
Eau potable : Non desservi (travaux d'extension du réseau necessaires)
Défense incendie : Pas de point d'eau conforme à moins de 2000m
Réseau électrique : Non desservi (travaux d'extension du réseau)
Situation : Bâtiment ou ensemble de bâtiments isolés
Exposition : Plaine ou plateau
Etat général : Bon état
Intérêt patrimonial : Pas d'intérêt architectural ni culturel (hangar récent par exemple)
Surface du bâtiment : Plus de 100 m² par logement potentiel
Enjeux agricoles : Bâtiment agricole dissociable du parcellaire sur lequel il se situe (détachement possible de moins de 1 ha)
Assainissement : Emplacement disponible supérieur à 100m², pente<15%, pas d'exutoire proche
Attractivité : Vue dégagée vers l'espace agricole ou naturel

Commune de Bielle

fiche n°30

Atlas de l'habitat isolé (Mars 2019)

Nom : Cantine Lacouette
Secteur : Bénou
Lieu-Dit : Ginde
Parcelle : E224
Description : Grange aménagée

Remarques : Toiture en tôle, haie en thuyas
Lié à une exploitation agricole : Non

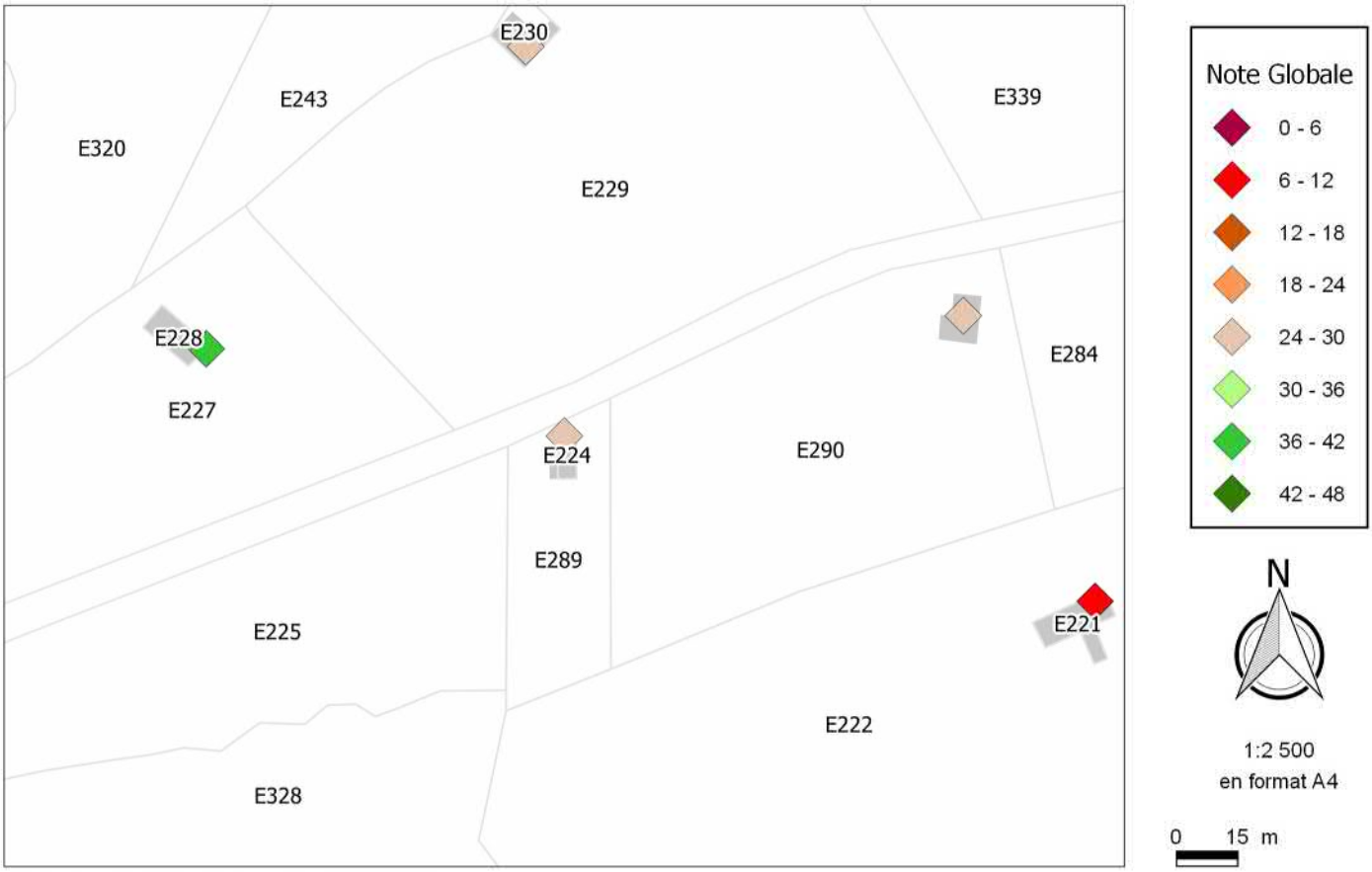

Production : Pyrénées Cartographie, ASUP, TADD
Source : IGNF©Bd Ortho - Projection : Lambert 93

Notation de l'habitat
- Note globale : 29/48
- Note capacité des réseaux et voiries : 4/16
- Note intérêt du bâti : 13/16
- Note caractéristiques du site : 12/16

Changement de destination : Non

Voirie :Voie communale ou départementale revêtue
Eau potable : Non desservi (travaux d'extension du réseau necessaires)
Défense incendie : Pas de point d'eau conforme à moins de 2000m
Réseau électrique : Non desservi (travaux d'extension du réseau)
Situation : Habitation
Exposition : Plaine ou plateau
Etat général : Bon état
Intérêt patrimonial : Bâtiment ancien ayant subi des transformations peu qualitatives touchant les façades ou les toitures
Surface du bâtiment : Plus de 100 m² par logement potentiel
Enjeux agricoles : Bâtiment qui n'est plus utilisé par l'agriculture
Assainissement : Habitation - Dispositif d'assainissement absent ou inconnu
Attractivité : Vue dégagée vers l'espace agricole ou naturel

Commune de Bielle

fiche n°31

Atlas de l'habitat isolé (Mars 2019)

Nom : Masoubie
Secteur : Bénou
Lieu-Dit : Ginde
Parcelle : E228
Description : Grange aménagée

Remarques : Panneau "A vendre" (novembre 2016)
Lié à une exploitation agricole : Non

Production : Pyrénées Cartographie, ASUP, TADD
Source : IGNF©Bd Ortho - Projection : Lambert 93

Notation de l'habitat
- Note globale : 39/48
- Note capacité des réseaux et voiries : 7/16
- Note intérêt du bâti : 16/16
- Note caractéristiques du site : 16/16

Changement de destination : Non

Voirie :Voie communale ou départementale revêtue
Eau potable : Alimentation assurée par un captage privé
Défense incendie : Pas de point d'eau conforme à moins de 2000m
Réseau électrique : Non desservi (travaux d'extension du réseau)
Situation : Bâtiment ou ensemble de bâtiments isolés
Exposition : Plaine ou plateau
Etat général : Bon état
Intérêt patrimonial : Architecture représentative de l'architecture rurale traditionnelle, qualité préservée
Surface du bâtiment : Plus de 100 m² par logement potentiel
Enjeux agricoles : Bâtiment qui n'est plus utilisé par l'agriculture
Assainissement : Habitation - Dispositif d'assainissement présent
Attractivité : Vue dégagée vers l'espace agricole ou naturel

Commune de Bielle

fiche n°32

Atlas de l'habitat isolé (Mars 2019)



Nom :
Secteur : Bénou
Lieu-Dit : Ginde
Parcelle : E230
Description : Grange agricole

Remarques :
Lié à une exploitation agricole : Oui

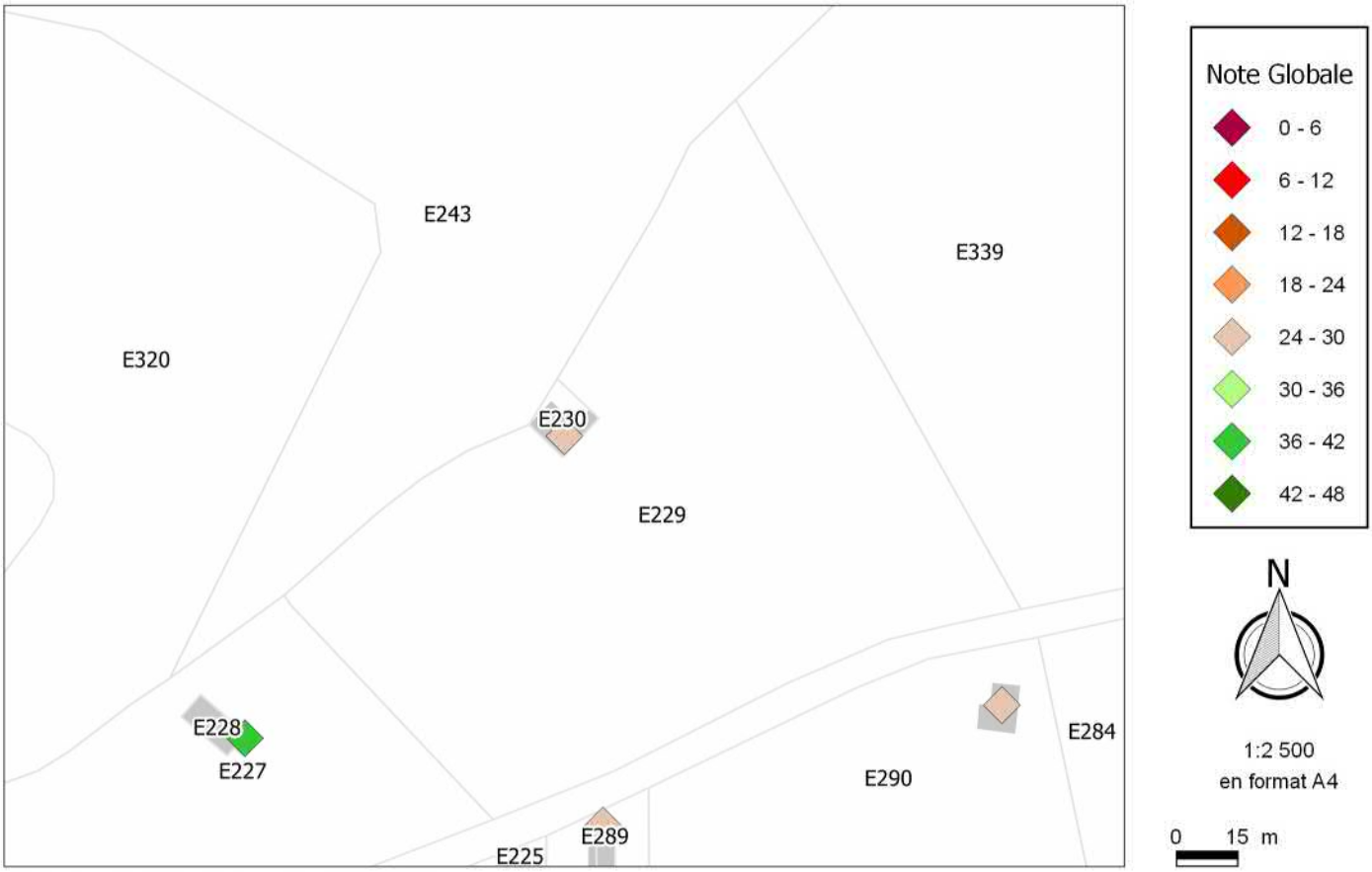

Production : Pyrénées Cartographie, ASUP, TADD
Source : IGNF©Bd Ortho - Projection : Lambert 93

Notation de l'habitat
- Note globale : 27/48
- Note capacité des réseaux et voiries : 0/16
- Note intérêt du bâti : 16/16
- Note caractéristiques du site : 11/16

Changement de destination : Non

Voirie :Pas d'accès carrossable à moins de 100 m
Eau potable : Non desservi (travaux d'extension du réseau necessaires)
Défense incendie : Pas de point d'eau conforme à moins de 2000m
Réseau électrique : Non desservi (travaux d'extension du réseau)
Situation : Bâtiment ou ensemble de bâtiments isolés
Exposition : Plaine ou plateau
Etat général : Bon état
Intérêt patrimonial : Architecture représentative de l'architecture rurale traditionnelle, qualité préservée
Surface du bâtiment : Plus de 100 m² par logement potentiel
Enjeux agricoles : Bâtiment indissociable du parcellaire sur lequel il se situe
Assainissement : Emplacement disponible supérieur à 100m², pente<15%, pas d'exutoire proche
Attractivité : Vue dégagée vers l'espace agricole ou naturel

Commune de Bielle

fiche n°33

Atlas de l'habitat isolé (Mars 2019)

Nom :
Secteur : Bénou
Lieu-Dit : Roulan
Parcelle : E54
Description : Grange aménagée

Remarques : Volets
Lié à une exploitation agricole : Non

Production : Pyrénées Cartographie, ASUP, TADD
Source : IGNF©Bd Ortho - Projection : Lambert 93

Notation de l'habitat
Note globale : 31/48
Note capacité des réseaux et voiries : 4/16
Note intérêt du bâti : 15/16
Note caractéristiques du site : 12/16
Changement de destination : Non

Voirie :Voie communale ou départementale revêtue
Eau potable : Non desservi (travaux d'extension du réseau necessaires)
Défense incendie : Pas de point d'eau conforme à moins de 2000m
Réseau électrique : Non desservi (travaux d'extension du réseau)
Situation : Habitation
Exposition : Plaine ou plateau
Etat général : Bon état
Intérêt patrimonial : Bâtiment ancien ayant subi des transformations peu qualitatives mais pouvant être rectifiées
Surface du bâtiment : Plus de 100 m² par logement potentiel
Enjeux agricoles : Bâtiment qui n'est plus utilisé par l'agriculture
Assainissement : Habitation - Dispositif d'assainissement absent ou inconnu
Attractivité : Vue dégagée vers l'espace agricole ou naturel

Commune de Bielle

fiche n°34

Atlas de l'habitat isolé (Mars 2019)

Nom :
Secteur : Bénou
Lieu-Dit : Roulan
Parcelle : E282
Description : Grange aménagée

Remarques : Pose de velux. Construction d'une terrasse et d'un auvent
Lié à une exploitation agricole : Non

Production : Pyrénées Cartographie, ASUP, TADD
Source : IGNF©Bd Ortho - Projection : Lambert 93

Notation de l'habitat
- Note globale : 29/48
- Note capacité des réseaux et voiries : 4/16
- Note intérêt du bâti : 13/16
- Note caractéristiques du site : 12/16

Changement de destination : Non

Voirie :Voie communale ou départementale revêtue
Eau potable : Non desservi (travaux d'extension du réseau necessaires)
Défense incendie : Pas de point d'eau conforme à moins de 2000m
Réseau électrique : Non desservi (travaux d'extension du réseau)
Situation : Bâtiment ou ensemble de bâtiments isolés
Exposition : Plaine ou plateau
Etat général : Bon état
Intérêt patrimonial : Bâtiment ancien ayant subi des transformations peu qualitatives touchant les façades ou les toitures
Surface du bâtiment : Plus de 100 m² par logement potentiel
Enjeux agricoles : Bâtiment qui n'est plus utilisé par l'agriculture
Assainissement : Habitation - Dispositif d'assainissement absent ou inconnu
Attractivité : Vue dégagée vers l'espace agricole ou naturel

Commune de Bielle

fiche n°35

Atlas de l'habitat isolé (Mars 2019)

Nom :
Secteur : Bénou
Lieu-Dit : Roulan
Parcelle : E32
Description : Ruine

Remarques :
Lié à une exploitation agricole : Non

Production : Pyrénées Cartographie, ASUP, TADD
Source : IGNF©Bd Ortho - Projection : Lambert 93

Notation de l'habitat
Note globale : 8/48
Note capacité des réseaux et voiries : 0/16
Note intérêt du bâti : 0/16
Note caractéristiques du site : 8/16
Changement de destination : Non

Voirie :Pas d'accès carrossable à moins de 100 m
Eau potable : Non desservi (travaux d'extension du réseau necessaires)
Défense incendie : Pas de point d'eau conforme à moins de 2000m
Réseau électrique : Non desservi (travaux d'extension du réseau)
Situation : Ruine
Exposition : Plaine ou plateau
Etat général : Ruine, murs porteurs incomplets ou absents
Intérêt patrimonial : Ruine
Surface du bâtiment : Aucune surface (ruine)
Enjeux agricoles : Ruine située dans l'espace agricole ou forestier
Assainissement : Sans objet
Attractivité : Vue dégagée vers l'espace agricole ou naturel

Commune de Bielle

fiche n°36

Atlas de l'habitat isolé (Mars 2019)

Nom :
Secteur : Bénou
Lieu-Dit : Roulan
Parcelle : E55
Description : Grange agricole

Remarques : Toiture en fibre-ciment. Enduit ciment
Lié à une exploitation agricole : Oui

Production : Pyrénées Cartographie, ASUP, TADD
Source : IGNF©Bd Ortho - Projection : Lambert 93

Notation de l'habitat
Note globale : 25/48
Note capacité des réseaux et voiries : 0/16
Note intérêt du bâti : 13/16
Note caractéristiques du site : 12/16
Changement de destination : Non

Voirie :Pas d'accès carrossable à moins de 100 m
Eau potable : Non desservi (travaux d'extension du réseau necessaires)
Défense incendie : Pas de point d'eau conforme à moins de 2000m
Réseau électrique : Non desservi (travaux d'extension du réseau)
Situation : Bâtiment ou ensemble de bâtiments isolés
Exposition : Plaine ou plateau
Etat général : Bon état
Intérêt patrimonial : Bâtiment ancien ayant subi des transformations peu qualitatives touchant les façades ou les toitures
Surface du bâtiment : Plus de 100 m² par logement potentiel
Enjeux agricoles : Bâtiment indissociable du parcellaire sur lequel il se situe
Assainissement : Emplacement disponible supérieur à 100m², pente<15%, exutoire présent (dist. <100m)
Attractivité : Vue dégagée vers l'espace agricole ou naturel

Commune de Bielle

fiche n°37

Atlas de l'habitat isolé (Mars 2019)

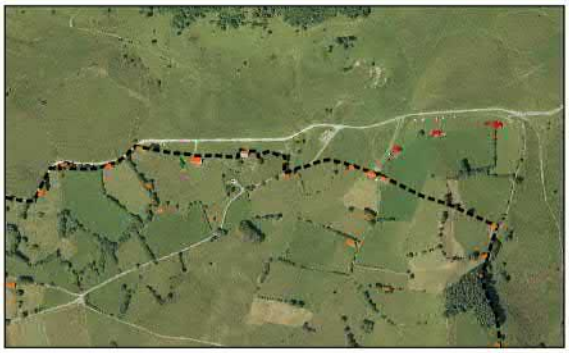

Nom :
Secteur : Bénou
Lieu-Dit : Roulan
Parcelle : E40
Description : Grange agricole

Remarques :
Lié à une exploitation agricole : Non

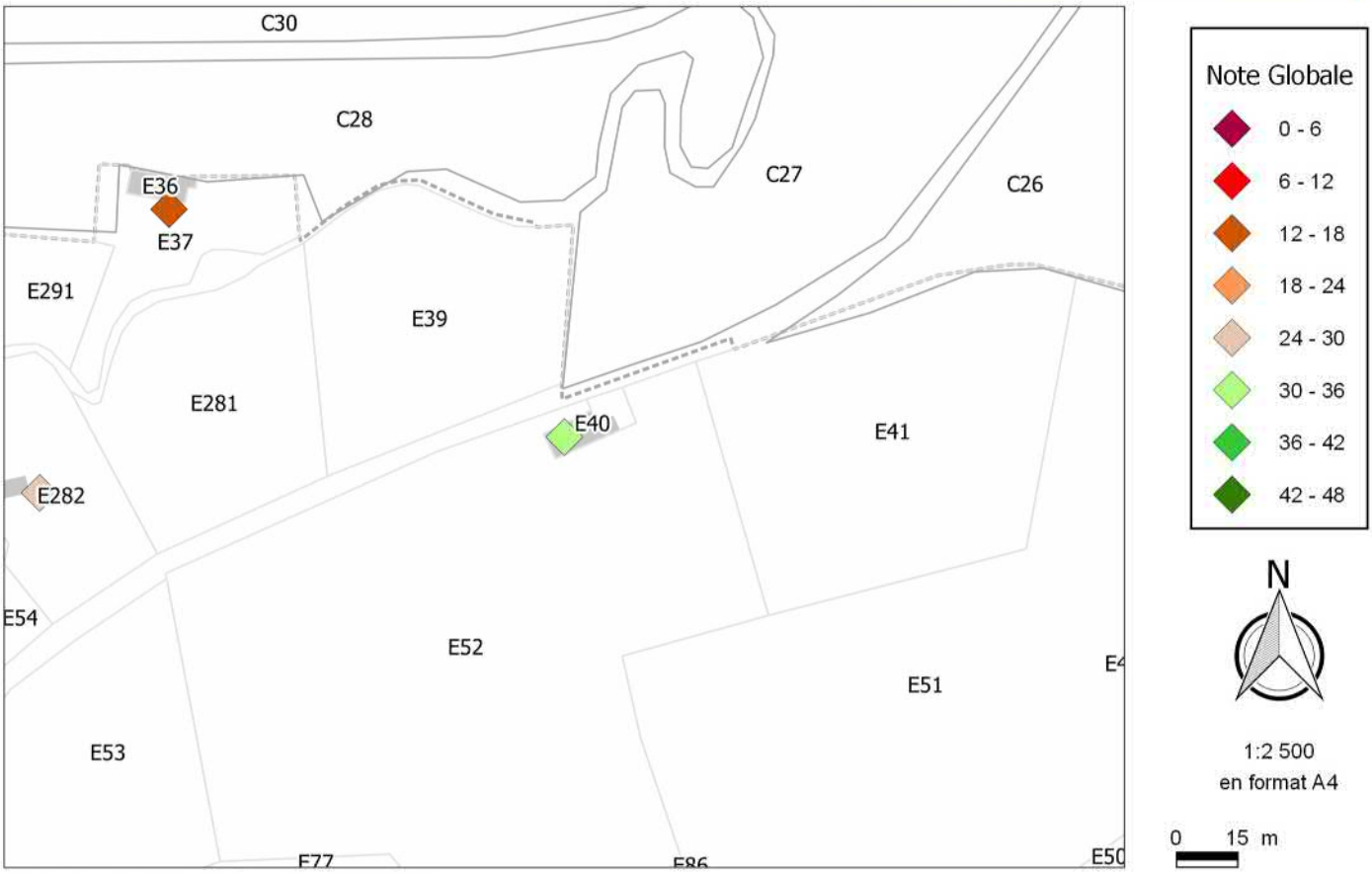

Production : Pyrénées Cartographie, ASUP, TADD
Source : IGNF©Bd Ortho - Projection : Lambert 93

Notation de l'habitat
- Note globale : 32/48
- Note capacité des réseaux et voiries : 4/16
- Note intérêt du bâti : 16/16
- Note caractéristiques du site : 12/16

Changement de destination : Non

Voirie :Voie communale ou départementale revêtue
Eau potable : Non desservi (travaux d'extension du réseau necessaires)
Défense incendie : Pas de point d'eau conforme à moins de 2000m
Réseau électrique : Non desservi (travaux d'extension du réseau)
Situation : Bâtiment ou ensemble de bâtiments isolés
Exposition : Plaine ou plateau
Etat général : Bon état
Intérêt patrimonial : Architecture représentative de l'architecture rurale traditionnelle, qualité préservée
Surface du bâtiment : Plus de 100 m² par logement potentiel
Enjeux agricoles : Bâtiment agricole dissociable du parcellaire sur lequel il se situe (détachement possible de moins de 1 ha)
Assainissement : Emplacement disponible supérieur à 100m², pente<15%, pas d'exutoire proche
Attractivité : Vue dégagée vers l'espace agricole ou naturel

Commune de Bielle

fiche n°38

Atlas de l'habitat isolé (Mars 2019)

Nom :
Secteur : Bénou
Lieu-Dit : Gergou
Parcelle : E159
Description : Ruine ?

Remarques :
Lié à une exploitation agricole : Non

Production : Pyrénées Cartographie, ASUP, TADD
Source : IGNF©Bd Ortho - Projection : Lambert 93

Notation de l'habitat
Note globale : 4/48
Note capacité des réseaux et voiries : 0/16
Note intérêt du bâti : 0/16
Note caractéristiques du site : 4/16
Changement de destination : Non

Voirie :Pas d'accès carrossable à moins de 100 m
Eau potable : Non desservi (travaux d'extension du réseau necessaires)
Défense incendie : Pas de point d'eau conforme à moins de 2000m
Réseau électrique : Non desservi (travaux d'extension du réseau)
Situation : Ruine
Exposition : Versant nord
Etat général : Ruine, murs porteurs incomplets ou absents
Intérêt patrimonial : Ruine
Surface du bâtiment : Aucune surface (ruine)
Enjeux agricoles : Ruine située dans l'espace agricole ou forestier
Assainissement : Sans objet
Attractivité : Vue dégagée vers l'espace agricole ou naturel

Commune de Bielle

fiche n°39

Atlas de l'habitat isolé (Mars 2019)

Nom :
Secteur :
Lieu-Dit : D'Aspeigt Bourdiu
Parcelle : D16
Description : Cabane d'estive

Remarques : Cabane de berger (CSBB)
Lié à une exploitation agricole : Oui

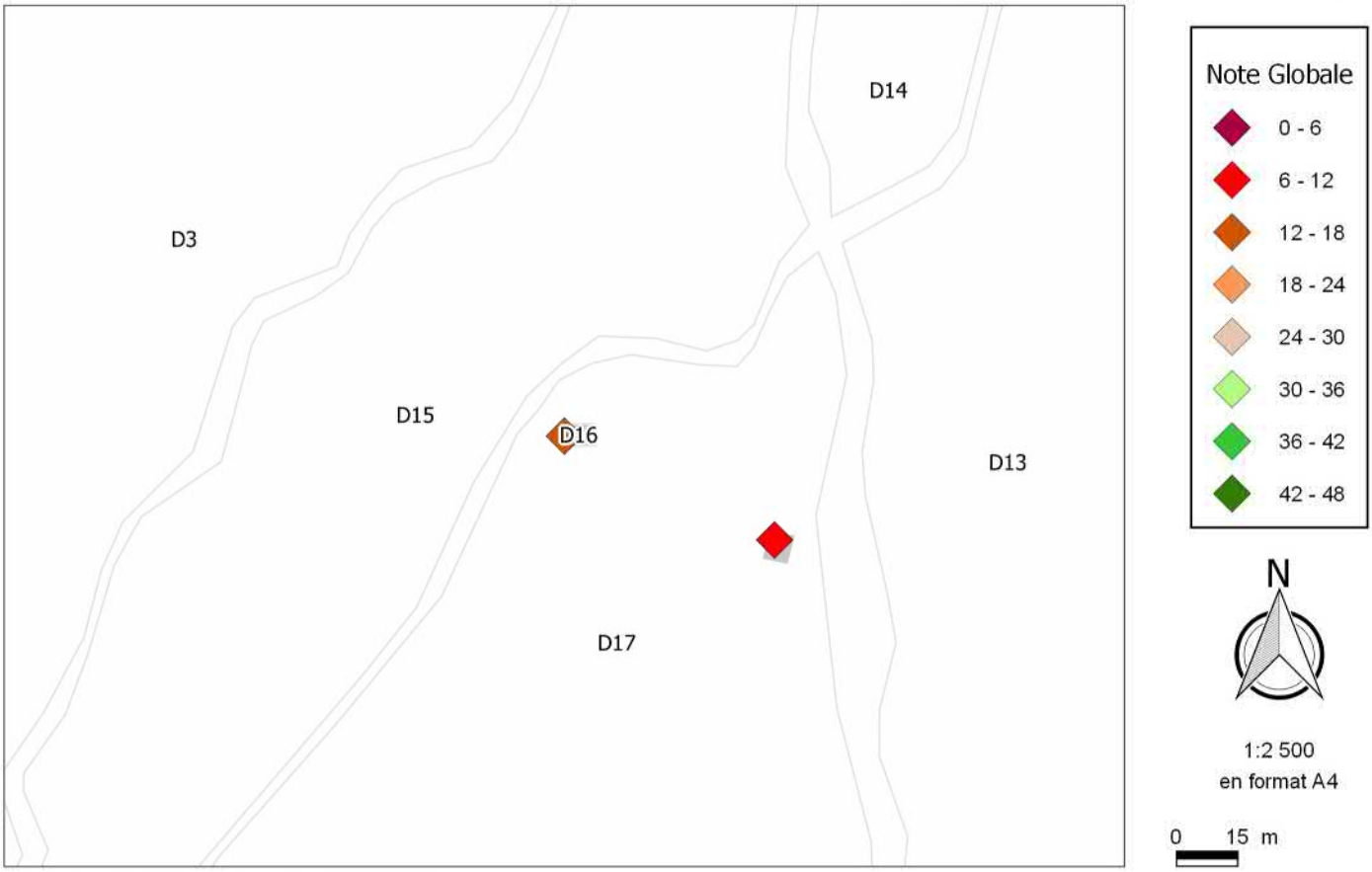

Production : Pyrénées Cartographie, ASUP, TADD
Source : IGNF©Bd Ortho - Projection : Lambert 93

Notation de l'habitat
Note globale : 13/48
Note capacité des réseaux et voiries : 4/16
Note intérêt du bâti : 4/16
Note caractéristiques du site : 5/16
Changement de destination : Non

Voirie :Voie communale ou départementale revêtue
Eau potable : Non desservi (travaux d'extension du réseau necessaires)
Défense incendie : Pas de point d'eau conforme à moins de 2000m
Réseau électrique : Non desservi (travaux d'extension du réseau)
Situation : Inconnu
Exposition : Versant nord
Etat général : Bon état
Intérêt patrimonial : Inconnu
Surface du bâtiment : Inconnu
Enjeux agricoles : Bâtiment indissociable du parcellaire sur lequel il se situe
Assainissement : Emplacement disponible supérieur à 100m², pente<15%, exutoire présent (dist. <100m)
Attractivité : Fond de vallée

Commune de Bielle

fiche n°40

Atlas de l'habitat isolé (Mars 2019)

Nom :
Secteur :
Lieu-Dit : D'Aspeigt Bourdiu
Parcelle : D17
Description : Grange agricole

Remarques : A voir
Lié à une exploitation agricole : Non

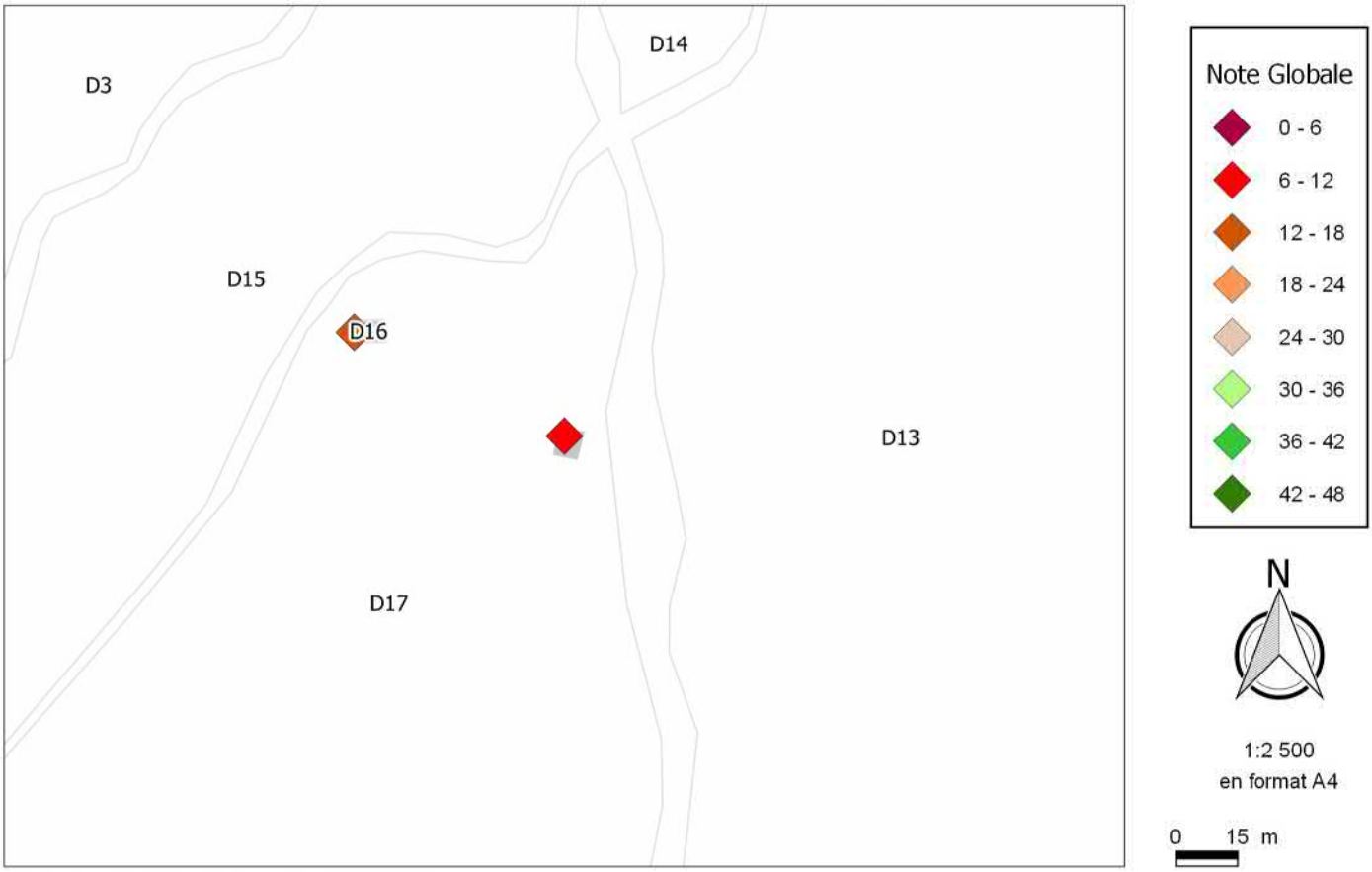

Production : Pyrénées Cartographie, ASUP, TADD
Source : IGNF©Bd Ortho - Projection : Lambert 93

Notation de l'habitat
Note globale : 8/48
Note capacité des réseaux et voiries : 4/16
Note intérêt du bâti : 0/16
Note caractéristiques du site : 4/16
Changement de destination : Non

Voirie :Voie communale ou départementale revêtue
Eau potable : Non desservi (travaux d'extension du réseau necessaires)
Défense incendie : Pas de point d'eau conforme à moins de 2000m
Réseau électrique : Non desservi (travaux d'extension du réseau)
Situation : Inconnu
Exposition : Versant nord
Etat général : Inconnu
Intérêt patrimonial : Inconnu
Surface du bâtiment : Inconnu
Enjeux agricoles : Bâtiment indissociable du parcellaire sur lequel il se situe
Assainissement : Emplacement disponible supérieur à 100m², pente<15%, pas d'exutoire proche
Attractivité : Fond de vallée